

AJUNTAMENT DE CAMPANET



CATÀLEG D'ELEMENTS D'INTERÈS ARTÍSTIC I PATRIMONI
ARQUITECTÒNIC DEL TERME MUNICIPAL DE CAMPANET

SÒL RÚSTIC (Volum 2)



Gabinet d'Anàlisi Ambiental i Territorial
Maig 2010

ÍNDEX

Codi	Nom	Tipologia	Pàgina
AM-1	Hort de Son Estrany	Àrea marjada	2
AM-2	Son Estrany	Àrea marjada	5
AM-3	ses Rotes	Àrea marjada	8
AM-4	Can Cusseta	Àrea marjada	11
AM-5	Rafal de na Bosca	Àrea marjada	14
AM-6	sa Capitana	Àrea marjada	17
AM-7	Son Garau	Àrea marjada	20
AM-8	Monnàber Nou	Àrea marjada	23
AM-9	-	Àrea marjada	26
AM-10	-	Àrea marjada	29
AM-11	Hort de Gabellí Gran	Àrea marjada	32
AM-12	Hort de Biniatró	Àrea marjada	35
AM-13	Teló de Biniatró	Àrea marjada	37
AM-14	Puig des Camp d'Avall	Àrea marjada	39
AM-15	Biniatró	Àrea marjada	42
AM-16	Maçana	Àrea marjada	45
AM-17	Can Siquier	Àrea marjada	48
AM-18	Can Siquier	Àrea marjada	51
AM-19	Tancat de Can Berguer	Àrea marjada	54
AM-20	Font de sa Senyora	Àrea marjada	57
AM-21	Santiani Vell	Àrea marjada	60
AM-22	s'Ullastrar	Àrea marjada	63
CM-1	Camí d'Alcanella a Biniatró	Camí	67
CM-2	Camí de s'Ullastrar	Camí	71
PA-1	ses Font Ufanés	Bé d'interès paisatgístic i ambiental	75
PA-2	Tancat de Son Estrany al camí de na Pontons	Bé d'interès paisatgístic i ambiental	81
JA-1	Ullaró	Jaciment arqueològic	85
JA-2	Son Estrany	Jaciment arqueològic	89
JA-3	Son Roig	Jaciment arqueològic	93
JA-4	Ullaró	Jaciment arqueològic	96
JA-5	Ullaró	Jaciment arqueològic	100
JA-6	es Puig (Son Corró)	Jaciment arqueològic	103
JA-7	Tanca des Puig (Son Corró)	Jaciment arqueològic	107
JA-8	es Fangar	Jaciment arqueològic	110
JA-9	Coves de Campanet	Jaciment arqueològic	113
JA-10	es Torrent (Santiani Gran)	Jaciment arqueològic	117
JA-11	Santiani Vell	Jaciment arqueològic	120
JA-12	Alboraiet	Jaciment arqueològic	123
JA-13	Cova d'en Gat	Jaciment arqueològic	127
JA-14	sa Capitana	Jaciment arqueològic	131
JA-15	Oratori de Sant Miquel	Jaciment arqueològic	135
JA-16	Gabellí Gran	Jaciment arqueològic	138

Codi	Nom	Tipologia	Pàgina
JA-17	Claper des Doblers	Jaciment arqueològic	142
JA-19.1	Puig d'Avall	Jaciment arqueològic	146
JA-19.2	Biniatró	Jaciment arqueològic	150
JA-20	Coll des Cocons	Jaciment arqueològic	153
JA-21	sa Mata Grossa	Jaciment arqueològic	157
JA-22	sa cova Estreta	Jaciment arqueològic	160
JA-23	Cova de Can Bernat	Jaciment arqueològic	164
JA-24	Maçana	Jaciment arqueològic	167
JA-25	es Rafalet	Jaciment arqueològic	170
JA-26	Ullaró	Jaciment arqueològic	173
JA-29	Santiani Vell	Jaciment arqueològic	176
JA-30	Puig de sa Teula	Jaciment arqueològic	179
JA-32	Son Renego	Jaciment arqueològic	182
JA-36	ses Fonts Ufanés	Jaciment arqueològic	185



ÀREES MARJADES

CATÀLEG D'ELEMENTS D'INTERÈS ARTÍSTIC I PATRIMONI ARQUITECTÒNIC
DEL TERME MUNICIPAL DE CAMPANET. SÒL RÚSTIC



1. IDENTIFICACIÓ

DENOMINACIÓ	Hort de Son Estrany	CODI	AM-1
TIPOLOGIA	Àrea marjada		
ÚS ACTUAL	Fruiters de reguiu, jardí devora les cases		
AUTORIA			
ESTIL O CORRENT	Arquitectura popular		

2. LOCALITZACIÓ

NOM DE LA POSSESSIÓ	Son Estrany				
NOM DEL CAMÍ D'ACCÉS	Camí vell d'Alcúdia				
COORDENADES UTM	X: 497.409	Y: 4.404.187			
REFERÈNCIA CADASTRAL	07012A003000380000BU	POLÍGON		PARCEL·LA	
ENTORN	Àrea Campanet-Ullaró (Sector 1 del <i>Catàleg i anàlisi dels camps marjats del terme de Campanet</i>) situada a uns 50 m del camí				

3. DESCRIPCIÓ

<p>General</p> <p>Àrea de 9.444 m² situada entre els 55 m i els 70 m de cota, amb pendents màximes del 10 % i mínimes menors al 5 %.</p> <p>Litologia: conglomerats Morfologia: fluvial Factors físics de risc:- Factors humans de risc: abandonament Ús anterior: fruiters de reguiu, jardí devora les cases Excursionisme i lleure: absent</p> <p>Sistema constructiu</p> <p>Longitud i altura: el conjunt abasta 530 m lineals de marges i les altures oscil·len entre els 0,4 i els 1,5 m Disposició del marjament: paral·lela contínua Traçat dels marges: rectilini, curvilini Litologia del paredat: calcari Tipus de paredat: irregular poc adobat i adobat Tipus de coronament: filada de dalt Forma d'accés entre marjades: rampes laterals i frontals, escales laterals, escalons volats. Hidràulica: funció de parat Tancament: una paret referida que arriben als 2,6 metres d'altura i una filera de xiprers</p>	
CRONOLOGIA	
BIBLIOGRAFIA	

4. ESTAT DE CONSERVACIÓ

ESTAT DE CONSERVACIÓ	Bo
INTERVENCIONS	



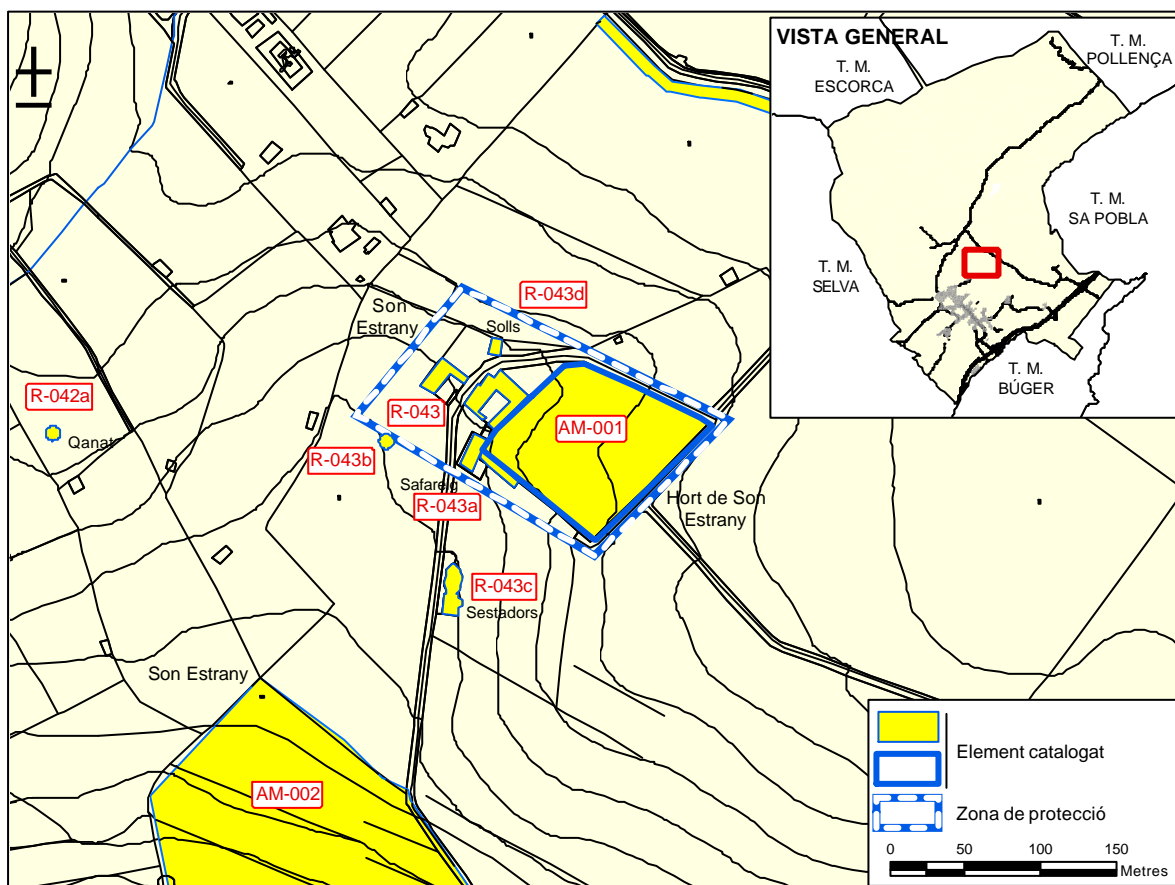
CODI D'IDENTIFICACIÓ

AM-1

5. PROTECCIÓ DE L'ELEMENT

GRAU DE PROTECCIÓ	1
USOS PERMESOS	Ús agrícola-ramader
ELEMENTS A PRESERVAR	Tots els elements de paret seca de l'àrea marjada, la paret de tancament i la filera de xiprers.
INTERVENCIÓNS PREFERENTS I ADMISSIBLES	IP: IA: S'admeten les obres de conservació, consolidació i restauració de les marjades i de la paret de tancament.
VALORACIÓ DE CONJUNT	Àrea marjada situada a l'entorn de les cases, configurant l'hort

LOCALITZACIÓ AL MTIB 1:5.000





CATÀLEG D'ELEMENTS D'INTERÈS ARTÍSTIC I PATRIMONI ARQUITECTÒNIC
DEL TERME MUNICIPAL DE CAMPANET. SÒL RÚSTIC

FOTOGRAFIES AM-1





1. IDENTIFICACIÓ

DENOMINACIÓ	Son Estrany	CODI	AM-2
TIPOLOGIA	Àrea marjada		
ÚS ACTUAL	Arbrat de secà (ametlers), pastura		
AUTORIA			
ESTIL O CORRENT	Arquitectura popular		

2. LOCALITZACIÓ

NOM DE LA POSSESSIÓ	Son Estrany			
NOM DEL CAMÍ D'ACCÉS	Camí vell d'Alcúdia			
COORDENADES UTM	X: 497.230	Y: 4.403.901		
REFERÈNCIA CADASTRAL	07012A009000270000BW	POLÍGON		PARCEL·LA
ENTORN	Àrea Campanet-Ullaró (Sector 2 del <i>Catàleg i anàlisi dels camps marjats del terme de Campanet</i>) situada a uns 100 m del camí			

3. DESCRIPCIÓ

<p>General</p> <p>Àrea de 38.844 m² situada entre els 85 m i els 110 m de cota, amb pendents màximes del 20 % i mínimes del 10 %.</p> <p>Litologia: conglomerats Morfologia: vessant Factors físics de risc:- Factors humans de risc: - Ús anterior: fruiters de reguiu, jardí devora les cases Excursionisme i lleure: absent</p> <p>Sistema constructiu</p> <p>Longitud i altura: el conjunt abasta 1.277 m lineals de marges amb altures que arriben als 1,50 m. Disposició del marjament: paral·lela contínua Traçat dels marges: rectilini, curvilini Litologia del paredat: calcària Tipus de paredat: irregular adobat Tipus de coronament: filada de dalt Forma d'accés entre marjades: rampes laterals, escales laterals. Hidràulica: absent Singularitats: qualitat tècnica del paredat i el sistema de pujadors</p>	
CRONOLOGIA	
BIBLIOGRAFIA	



CODI D'IDENTIFICACIÓ

AM-2

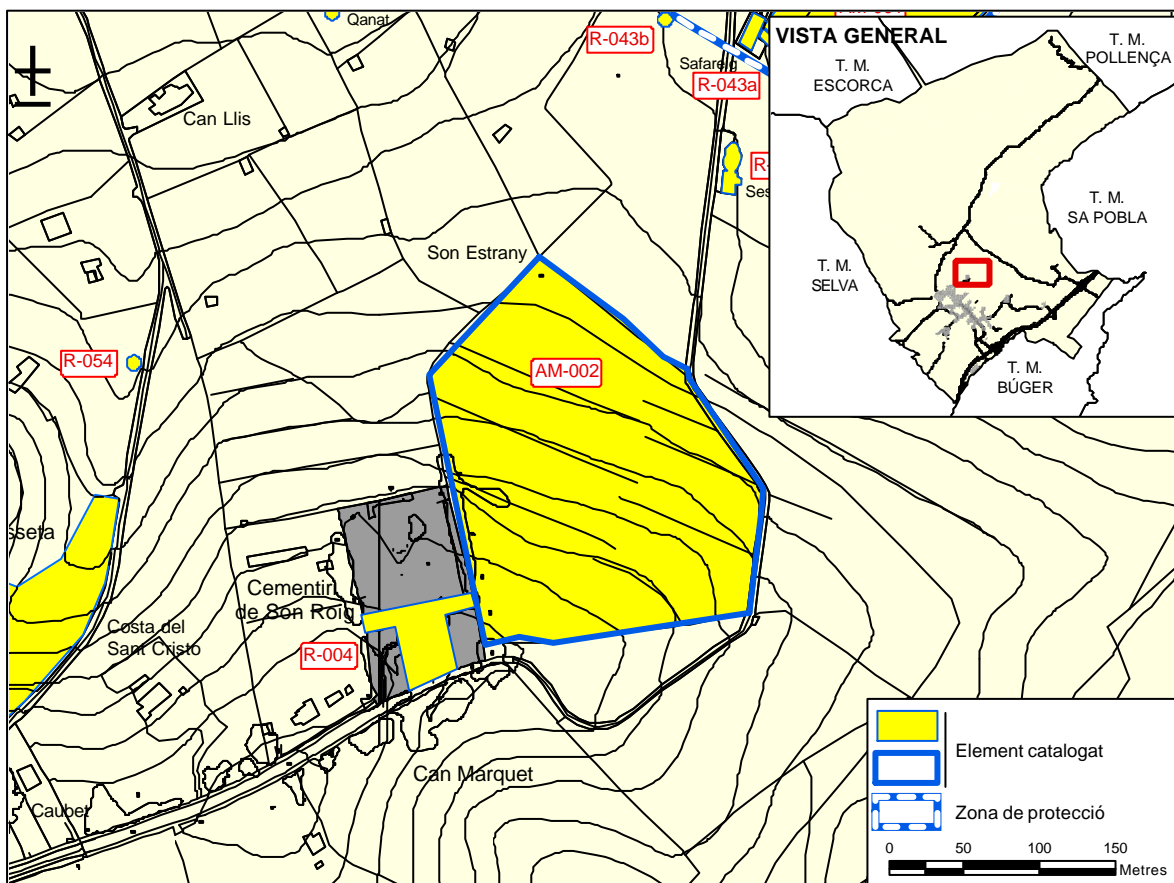
4. ESTAT DE CONSERVACIÓ

ESTAT DE CONSERVACIÓ	Bo
INTERVENCIÓNS	

5. PROTECCIÓ DE L'ELEMENT

GRAU DE PROTECCIÓ	1
USOS PERMESOS	Ús agrícola-ramader
ELEMENTS A PRESERVAR	Tots els elements de paret seca de l'àrea marjada.
INTERVENCIÓNS PREFERENTS I ADMISSIBLES	IP: IA: S'admeten les obres de conservació, consolidació i restauració de les marjades i les parets seques.
VALORACIÓ DE CONJUNT	Àrea marjada situada al costat del camí d'accés a les cases des del nucli de Campanet, amb marges ben elaborats.

LOCALITZACIÓ AL MTIB 1:5.000





CATÀLEG D'ELEMENTS D'INTERÈS ARTÍSTIC I PATRIMONI ARQUITECTÒNIC
DEL TERME MUNICIPAL DE CAMPANET. SÒL RÚSTIC

FOTOGRAFIES AM-2





1. IDENTIFICACIÓ

DENOMINACIÓ	ses Rotes	CODI	AM-3
TIPOLOGIA	Àrea marjada		
ÚS ACTUAL	Arbrat de secà (garrovers, ametlers),		
AUTORIA			
ESTIL O CORRENT	Arquitectura popular		

2. LOCALITZACIÓ

NOM DE LA POSSESSIÓ					
NOM DEL CAMÍ D'ACCÉS	PMV-213				
COORDENADES UTM	X: 498.152	Y: 4.402.989			
REFERÈNCIA CADASTRAL	07012A005001700000BF	POLÍGON		PARCEL·LA	
ENTORN	Àrea Campanet-Ullaró (Sector 3 del <i>Catàleg i anàlisi dels camps marjats del terme de Campanet</i>) situada a uns 100 m del camí				

3. DESCRIPCIÓ

<p>General</p> <p>Àrea de 3.349 m² situada entre els 75 m i els 95 m de cota, amb pendents màximes del 20 % i mínimes del 15 %. Litologia: conglomerats Morfologia: vessant Factors físics de risc: escorrentia Factors humans de risc: - Ús anterior: arbrat de secà</p> <p>Sistema constructiu</p> <p>Longitud i altura: el conjunt abasta 150 m lineals de marges i les altures oscil·len entre els 0,4 m i els 1,2 m Disposició del marjament: paral·lela contínua Traçat dels marges: curvilini Litologia del paredat: conglomerats, còdols, margues Tipus de paredat: poc adobat Tipus de coronament: sense coronament Forma d'accés entre marjades: sense pujadors Hidràulica: absent Construccions associades: casa Tancament: paret seca i paret amb esquena d'ase paredada en verd Singularitats: litologia del paredat</p>	
CRONOLOGIA	
BIBLIOGRAFIA	



CODI D'IDENTIFICACIÓ

AM-3

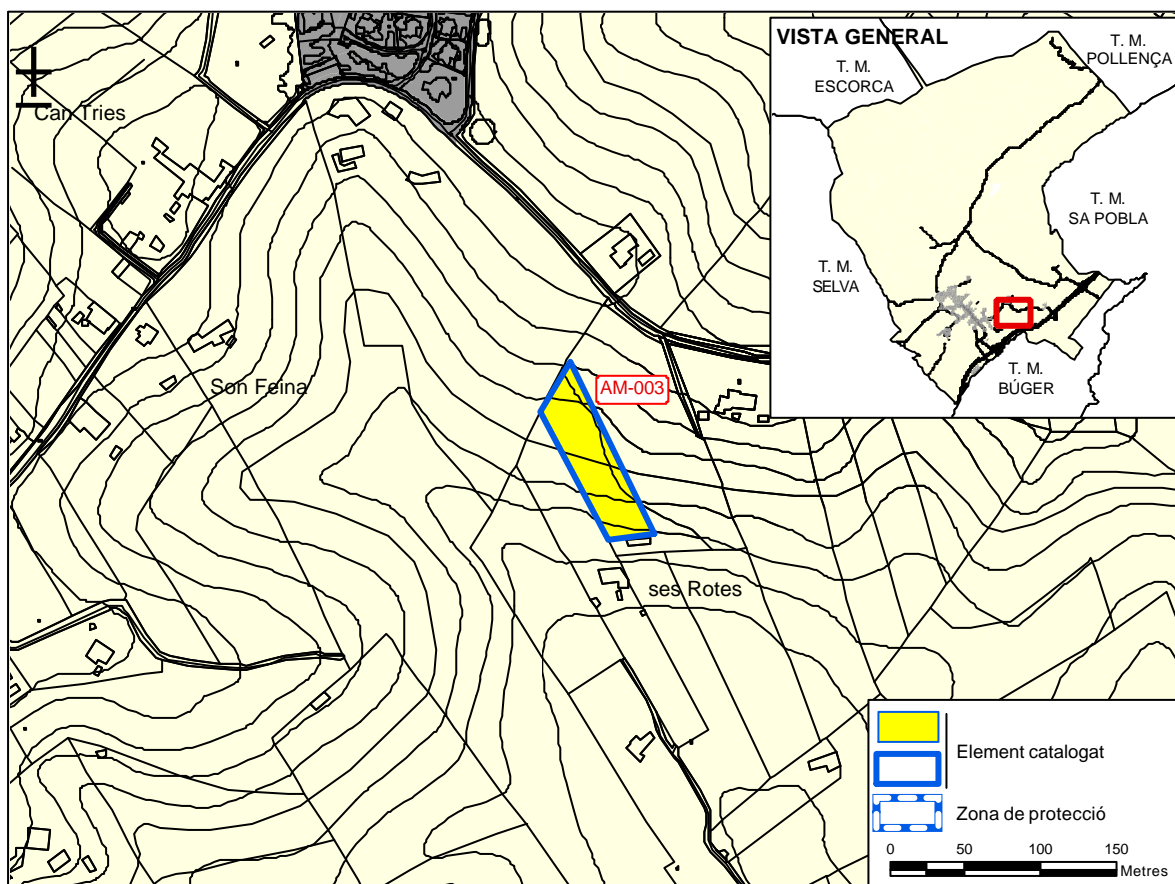
4. ESTAT DE CONSERVACIÓ

ESTAT DE CONSERVACIÓ	Bo
INTERVENCIÓNS	

5. PROTECCIÓ DE L'ELEMENT

GRAU DE PROTECCIÓ	1
USOS PERMESOS	Ús agrícola-ramader
ELEMENTS A PRESERVAR	Tots els elements de paret seca de l'àrea marjada i la paret de tancament
INTERVENCIÓNS PREFERENTS I ADMISSIBLES	IP: IA: S'admeten les obres de conservació, consolidació i restauració de les marjades i de la paret seca de tancament.
VALORACIÓ DE CONJUNT	Àrea marjada situada a l'entorn del camí d'Ullaró amb marges poc elaborats

LOCALITZACIÓ AL MTIB 1:5.000





CATÀLEG D'ELEMENTS D'INTERÈS ARTÍSTIC I PATRIMONI ARQUITECTÒNIC
DEL TERME MUNICIPAL DE CAMPANET. SÒL RÚSTIC

FOTOGRAFIES AM-3





1. IDENTIFICACIÓ

DENOMINACIÓ	Can Cusseta	CODI	AM-4
TIPOLOGIA	Àrea marjada		
ÚS ACTUAL	Arbrat de secà (garrovers, ametlers), blat, pastura d'ovelles		
AUTORIA			
ESTIL O CORRENT	Arquitectura popular		

2. LOCALITZACIÓ

NOM DE LA POSSESSIÓ	Can Cusseta				
NOM DEL CAMÍ D'ACCÉS	Costa del Sant Cristó				
COORDENADES UTM	X: 496.852	Y: 4.403.770			
REFERÈNCIA CADASTRAL	07012A009000580000BH	POLÍGON		PARCEL·LA	
ENTORN	Àrea Campanet-Ullaró (Sector 4 del <i>Catàleg i anàlisi dels camps marjats del terme de Campanet</i>) situada a uns 50 m del camí				

3. DESCRIPCIÓ

<p>General</p> <p>Àrea de 11.438 m² situada entre els 85 m i els 115 m de cota, amb pendents màximes del 20 % i mínimes del 10 %.</p> <p>Litologia: conglomerats Morfologia: tàlveg Factors físics de risc: escorrentia Factors humans de risc: - Ús anterior: arbrat de secà Tancament i accés: filferrada, camí, paret seca</p> <p>Sistema constructiu</p> <p>Longitud i altura: el conjunt abasta 501 m lineals de marges amb altures que arriben als 2 m Disposició del marjament: orgànica geometritzada Traçat dels marges: rectilini, curvilini Litologia del paredat: calcària, conglomerats, margues Tipus de paredat: irregular poc adobat, adobat, molt adobat Tipus de coronament: filada de dalt Forma d'accés entre marjades: escalons volats Hidràulica: marges amb funció de parat, pou amb capelleta i mina Singularitats: qualitat tècnica dels marges</p>	
CRONOLOGIA	
BIBLIOGRAFIA	



CODI D'IDENTIFICACIÓ

AM-4

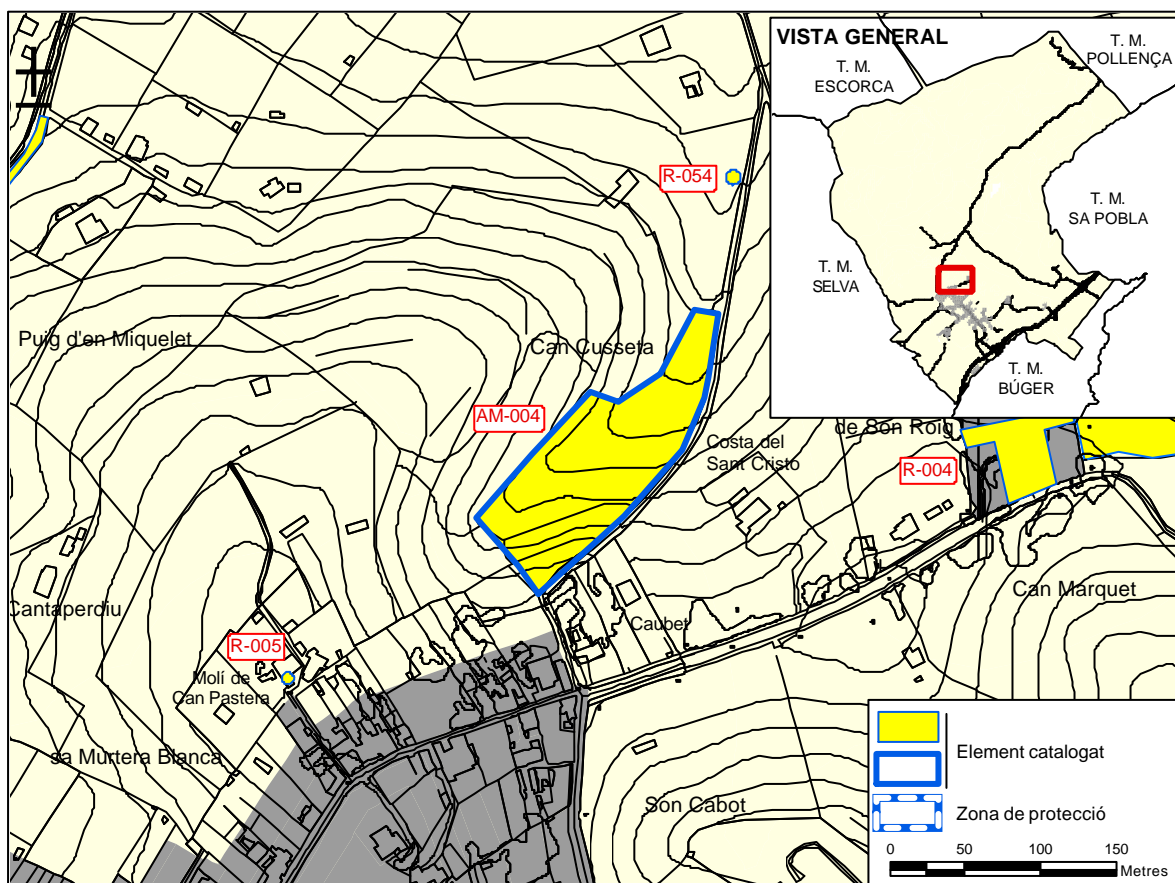
4. ESTAT DE CONSERVACIÓ

ESTAT DE CONSERVACIÓ	Bo, amb qualche esboldrec
INTERVENCIÓNS	

5. PROTECCIÓ DE L'ELEMENT

GRAU DE PROTECCIÓ	1
USOS PERMESOS	Ús agrícola-ramader
ELEMENTS A PRESERVAR	Tots els elements de paret seca de l'àrea marjada.
INTERVENCIÓNS PREFERENTS I ADMISSIBLES	IP: Reparar els esboldrecs IA: S'admeten les obres de conservació, consolidació i restauració de les marjades i les parets seques.
VALORACIÓ DE CONJUNT	Àrea marjada situada a l'entorn de la costa del Sant Cristo, amb marges molt elaborats

LOCALITZACIÓ AL MTIB 1:5.000





CATÀLEG D'ELEMENTS D'INTERÈS ARTÍSTIC I PATRIMONI ARQUITECTÒNIC
DEL TERME MUNICIPAL DE CAMPANET. SÒL RÚSTIC

FOTOGRAFIES AM-4





1. IDENTIFICACIÓ

DENOMINACIÓ	Rafal de na Bosca	CODI	AM-5
TIPOLOGIA	Àrea marjada		
ÚS ACTUAL	Fruiters, terrasses llaurades		
AUTORIA			
ESTIL O CORRENT	Arquitectura popular		

2. LOCALITZACIÓ

NOM DE LA POSSESSIÓ	es Rafal				
NOM DEL CAMÍ D'ACCÉS	camí vell de Pollença				
COORDENADES UTM	X: 496.207	Y: 4.404.163			
REFERÈNCIA CADASTRAL	07012A010001430000BB	POLÍGON		PARCEL·LA	
ENTORN	Àrea Campanet-Ullaró (Sector 5 del <i>Catàleg i anàlisi dels camps marjats del terme de Campanet</i>) situada a uns 300 m del camí				

3. DESCRIPCIÓ

<p>General</p> <p>Àrea de 24.810 m² situada entre els 70 m i els 95 m de cota, amb pendents màximes del 30 % i mínimes del 15 %. Litologia: calcàries, dolomies, margues, argiles, bretxes Morfologia: tàlveg Factors físics de risc: escorrentia Factors humans de risc: abandonament Ús anterior: hort</p> <p>Sistema constructiu</p> <p>Longitud i altura: el conjunt abasta 911 m lineals de marges amb altures que arriben als 2 m Disposició del marjament: paral·lela contínua Traçat dels marges: rectilini Litologia del paredat: calcària, Tipus de paredat: irregular adobat, molt adobat Tipus de coronament: filada de dalt Forma d'accés entre marjades: rampa frontal, escalons volats, escala lateral Hidràulica: font, dos safareigs, síquies superficials, síquies subterrànies</p>	
CRONOLOGIA	
BIBLIOGRAFIA	

4. ESTAT DE CONSERVACIÓ

ESTAT DE CONSERVACIÓ	Dolent, presenta esbaldrecs
INTERVENCIONS	



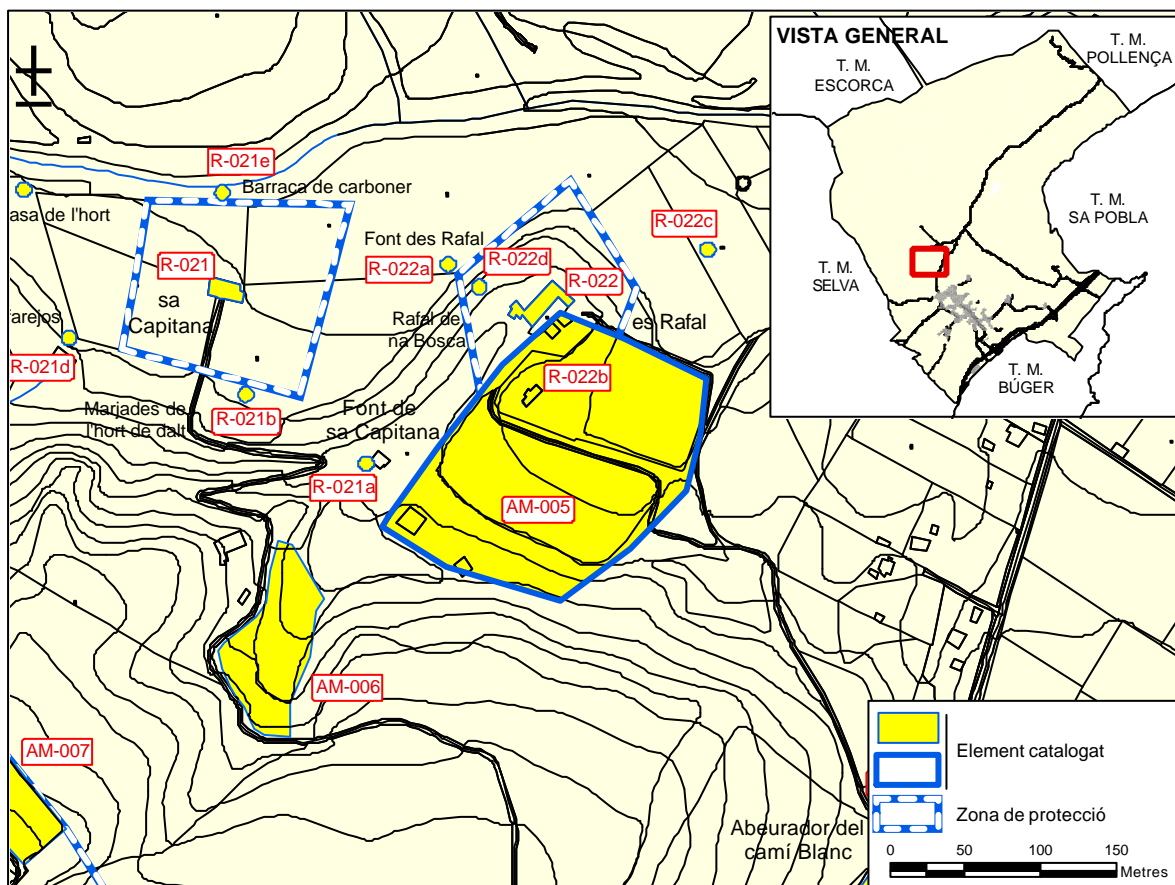
CODI D'IDENTIFICACIÓ

AM-5

5. PROTECCIÓ DE L'ELEMENT

GRAU DE PROTECCIÓ	1
USOS PERMESOS	Ús agrícola-ramader
ELEMENTS A PRESERVAR	Tots els elements de paret seca de l'àrea marjada i el sistema hidràulic
INTERVENCIÓNS PREFERENTS I ADMISSIBLES	IP: IA: S'admeten les obres de conservació, consolidació i restauració de les marjades , les parets seques i el sistema hidràulic.
VALORACIÓ DE CONJUNT	Àrea marjada situada a l'entorn de les cases, configurant l'hort, amb marges molt elaborats.

LOCALITZACIÓ AL MTIB 1:5.000





FOTOGRAFIES AM-5





1. IDENTIFICACIÓ

DENOMINACIÓ	sa Capitana	CODI	AM-6
TIPOLOGIA	Àrea marjada		
ÚS ACTUAL	Fruiters, terrasses llaurades		
AUTORIA			
ESTIL O CORRENT	Arquitectura popular		

2. LOCALITZACIÓ

NOM DE LA POSSESSIÓ	sa Capitana		
NOM DEL CAMÍ D'ACCÉS	camí de Son Garau		
COORDENADES UTM	X: 496.013	Y: 4.404.054	
REFERÈNCIA CADASTRAL	07012A010001440000BY	POLÍGON	PARCEL·LA
ENTORN	Àrea Campanet-Ullaró (Sector 6 del <i>Catàleg i anàlisi dels camps marjats del terme de Campanet</i>) situada a uns 400 m del camí		

3. DESCRIPCIÓ

<p>General</p> <p>Àrea de 4.817 m² situada entre els 95 m i els 110 m de cota, amb pendents màximes del 25 % i mínimes del 15 %.</p> <p>Litologia: calcàries, dolomies, margues, argiles, bretxes</p> <p>Morfologia: tàlveg</p> <p>Factors físics de risc: escorrentia</p> <p>Factors humans de risc: abandonament</p> <p>Ús anterior: hort</p> <p>Sistema constructiu</p> <p>Longitud i altura: el conjunt abasta 162 metres lineals de marges amb altures que arriben als 2,8 m</p> <p>Disposició del marjament: paral·lela contínua</p> <p>Traçat dels marges: curvilini, rectilini</p> <p>Litologia del paredat: calcària,</p> <p>Tipus de paredat: irregular adobat,</p> <p>Tipus de coronament: filada de dalt</p> <p>Forma d'accés entre marjades: rampa , escala lateral</p> <p>Hidràulica: funció de parat, font de mina, safareig, canaleta</p> <p>Construccions associades: cases</p>	
CRONOLOGIA	
BIBLIOGRAFIA	

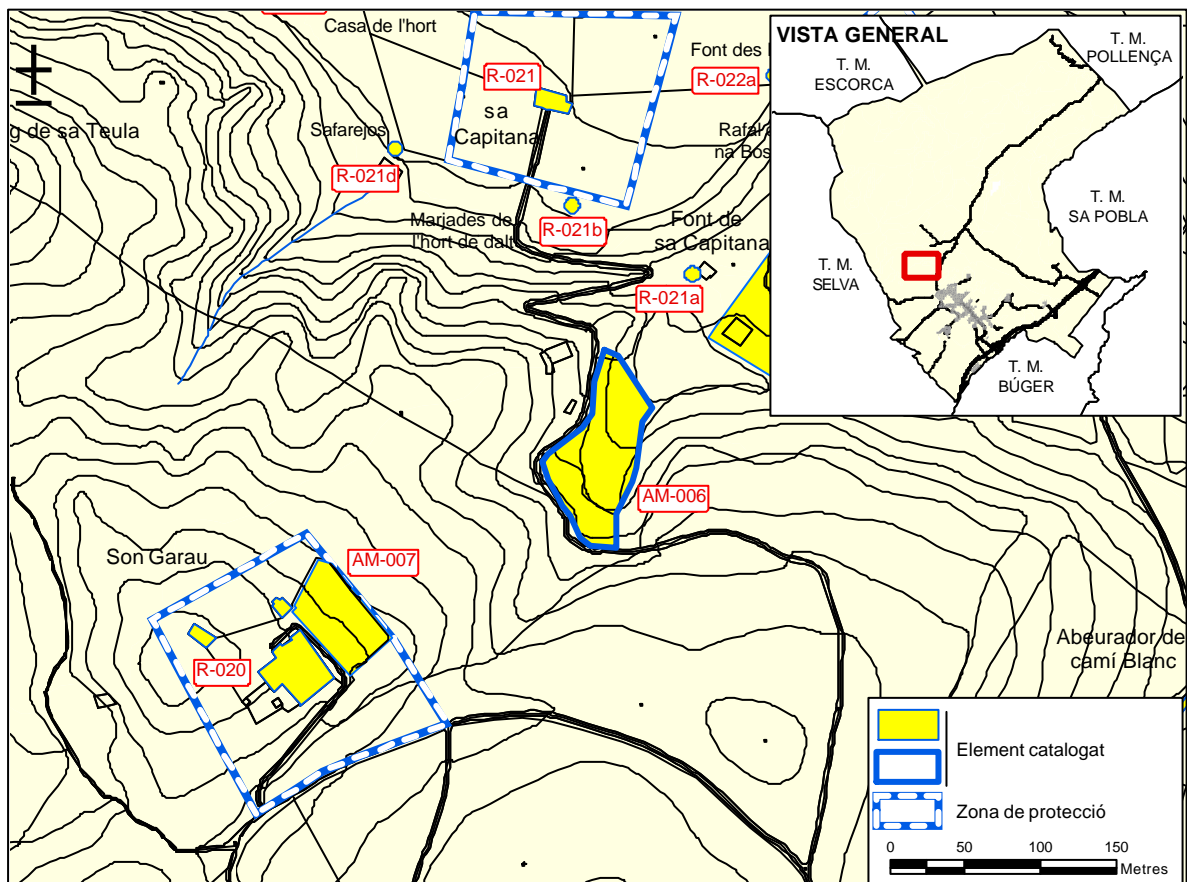
4. ESTAT DE CONSERVACIÓ

ESTAT DE CONSERVACIÓ	Dolent, presenta bombaments i grans esbaldrecs
INTERVENCIONS	

5. PROTECCIÓ DE L'ELEMENT

GRAU DE PROTECCIÓ	1
USOS PERMESOS	Ús agrícola-ramader
ELEMENTS A PRESERVAR	Tots els elements de paret seca de l'àrea marjada i del sistema hidràulic
INTERVENCIÓNS PREFERENTS I ADMISSIBLES	IP: Reparació dels esboldrecs IA: S'admeten les obres de conservació, consolidació i restauració de les marjades, les parets seques i del sistema hidràulic de l'àrea
VALORACIÓ DE CONJUNT	Àrea marjada situada a l'entorn de les cases, configurant l'hort

LOCALITZACIÓ AL MTIB 1:5.000





FOTOGRAFIES AM-6





1. IDENTIFICACIÓ

DENOMINACIÓ	Son Garau	CODI	AM-7
TIPOLOGIA	Àrea marjada		
ÚS ACTUAL	Arbrat secà, ramaderia porcina		
AUTORIA			
ESTIL O CORRENT	Arquitectura popular		

2. LOCALITZACIÓ

NOM DE LA POSSESSIÓ	sa Capitana			
NOM DEL CAMÍ D'ACCÉS	camí de Son Grau			
COORDENADES UTM	X: 495.841	Y: 4.403.947		
REFERÈNCIA CADASTRAL	07012A010001510000BL	POLÍGON		PARCEL·LA
ENTORN	Àrea Campanet-Ullaró (Sector 7 del <i>Catàleg i anàlisi dels camps marjats del terme de Campanet</i>) situada a uns 650 m del camí			

3. DESCRIPCIÓ

<p>General</p> <p>Àrea de 2.541 m² situada entre els 135 m i els 140 m de cota, amb pendents màximes del 20 % i mínimes del 10 %.</p> <p>Litologia: calcàries, dolomies, margues, argiles, bretxes</p> <p>Morfologia: vessant</p> <p>Factors físics de risc:</p> <p>Factors humans de risc:</p> <p>Ús anterior: hort</p> <p>Sistema constructiu</p> <p>Longitud i altura: el conjunt abasta 209 metres lineals de marges amb altures que arriben als 2 m</p> <p>Disposició del marjament: paral·lela contínua</p> <p>Traçat dels marges: rectilini, angular</p> <p>Litologia del paredat: calcària</p> <p>Tipus de paredat: irregular molt adobat</p> <p>Tipus de coronament: filada de dalt</p> <p>Forma d'accés entre marjades: escala frontals i laterals, rampes frontals i laterals</p> <p>Hidràulica:</p> <p>Construccions associades: solls</p> <p>Tancament: tancat de paret</p>	
CRONOLOGIA	
BIBLIOGRAFIA	



CODI D'IDENTIFICACIÓ

AM-7

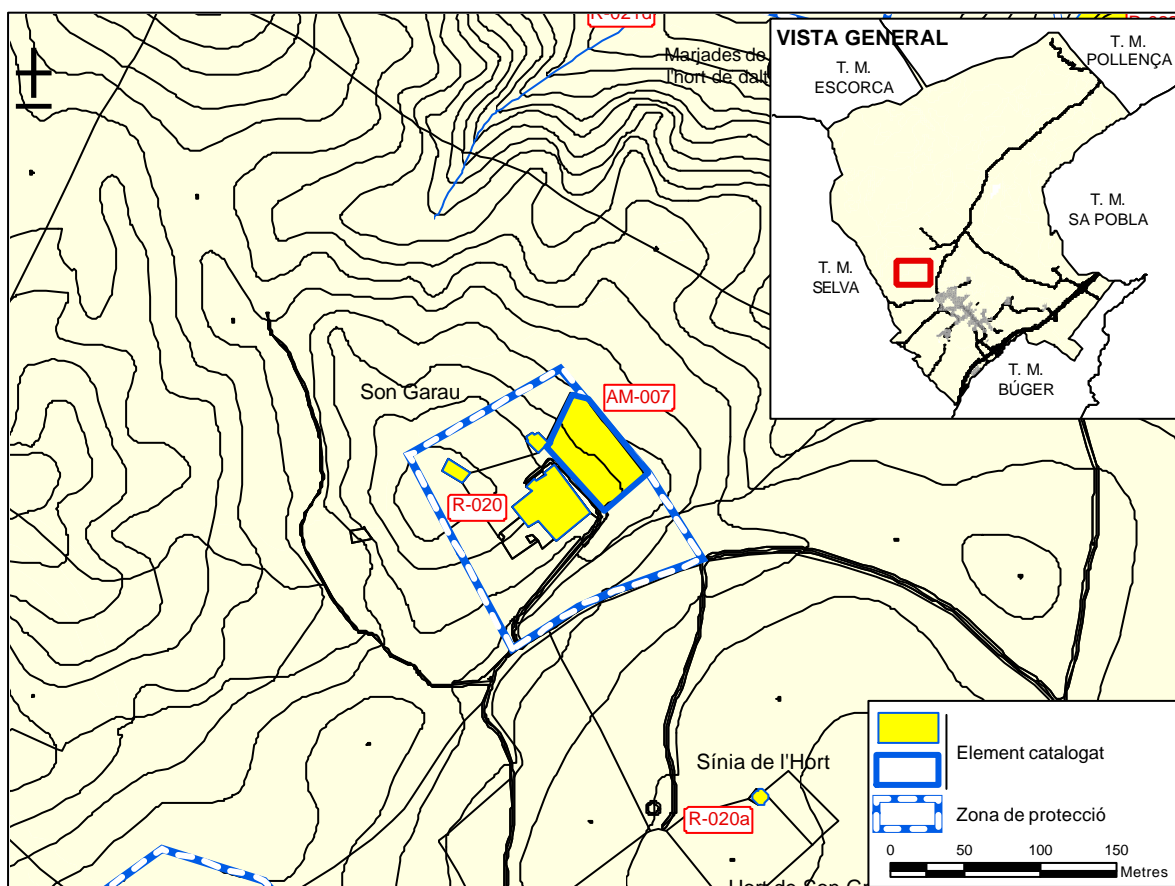
4. ESTAT DE CONSERVACIÓ

ESTAT DE CONSERVACIÓ	Bo
INTERVENCIONS	

5. PROTECCIÓ DE L'ELEMENT

GRAU DE PROTECCIÓ	1
USOS PERMESOS	Ús agrícola-ramader
ELEMENTS A PRESERVAR	Tots els elements de paret seca de l'àrea marjada.
INTERVENCIONS PREFERENTS I ADMISSIBLES	IP: IA: S'admeten les obres de conservació, consolidació i restauració de les marjades i les parets seques.
VALORACIÓ DE CONJUNT	Àrea marjada situada a l'entorn de les cases amb marges ben elaborats.

LOCALITZACIÓ AL MTIB 1:5.000





FOTOGRAFIES AM-7





1. IDENTIFICACIÓ

DENOMINACIÓ	Monnàber Nou	CODI	AM-8
TIPOLOGIA	Àrea marjada		
ÚS ACTUAL	Arbrat secà (olivar, garrovers), pastura		
AUTORIA			
ESTIL O CORRENT	Arquitectura popular		

2. LOCALITZACIÓ

NOM DE LA POSSESSIÓ	Monnàber Nou				
NOM DEL CAMÍ D'ACCÉS	camí de Monnàber Nou				
COORDENADES UTM	X: 496.011	Y: 4.405.300			
REFERÈNCIA CADASTRAL	07012A010000600000BM	POLÍGON		PARCEL·LA	
ENTORN	Àrea Monnàber-Gabellí (Sector 8 del <i>Catàleg i anàlisi dels camps marjats del terme de Campanet</i>) situada a uns 300 m del camí				

3. DESCRIPCIÓ

<p>General</p> <p>Àrea de 106.856 m² situada entre els 100 m i els 175 m de cota, amb pendents màximes del 40 % i mínimes del 15 %.</p> <p>Litologia: calcàries, margues</p> <p>Morfologia: vessant</p> <p>Factors físics de risc: escorrentia, esllavissament</p> <p>Factors humans de risc: abandonament</p> <p>Ús anterior: arbrat de secà</p> <p>Sistema constructiu</p> <p>Longitud i altura: el conjunt abasta 3.076 m lineals de marges amb altures que arriben als 2 m</p> <p>Disposició del marjament: paral·lela en ziga-zaga</p> <p>Traçat dels marges: rectilini, curvilini</p> <p>Litologia del paredat: calcària</p> <p>Tipus de paredat: irregular poc adobat, adobat, molt adobat, paredat de lloses</p> <p>Tipus de coronament: filada de dalt</p> <p>Forma d'accés entre marjades: sense pujadors</p> <p>Hidràulica: font</p> <p>Tancament: tancat de paret</p>	
CRONOLOGIA	
BIBLIOGRAFIA	



CODI D'IDENTIFICACIÓ

AM-8

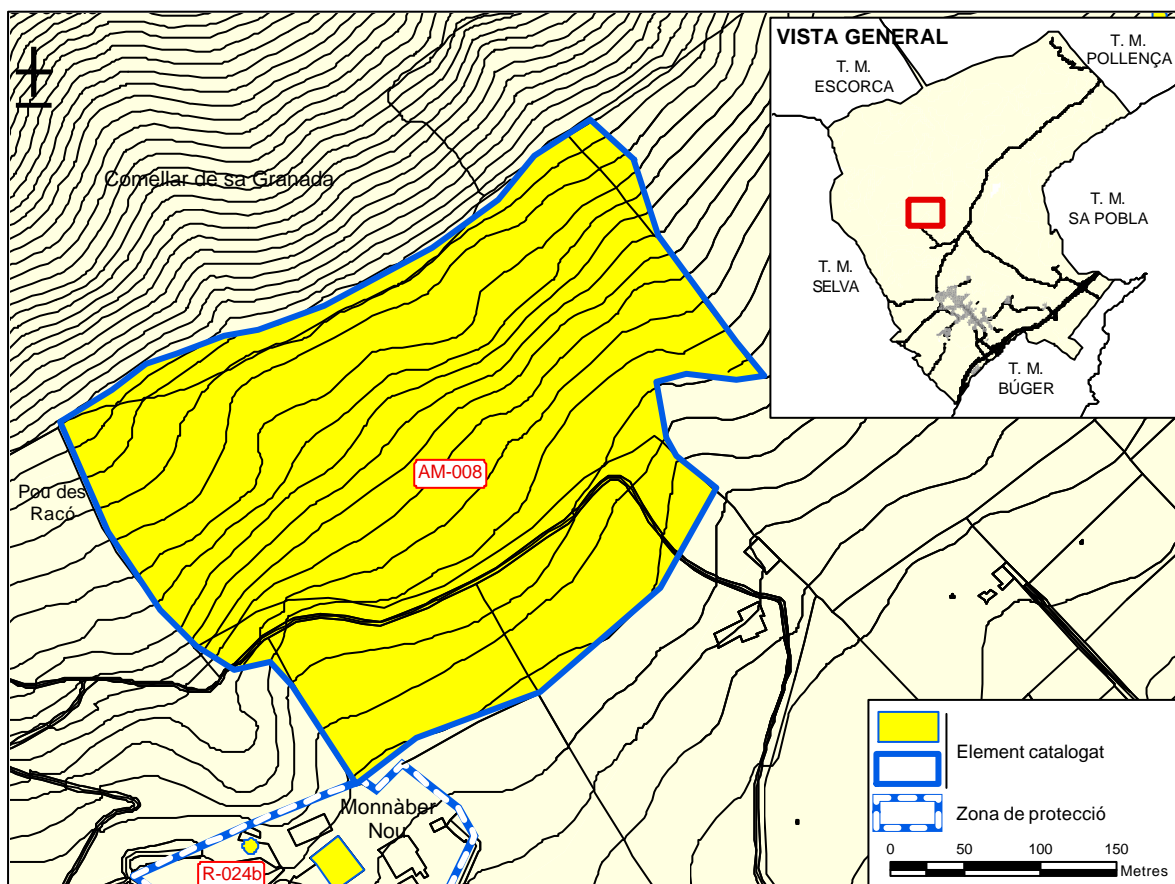
4. ESTAT DE CONSERVACIÓ

ESTAT DE CONSERVACIÓ	Dolent, presenta bombaments i esbaldrecs
INTERVENCIONS	

5. PROTECCIÓ DE L'ELEMENT

GRAU DE PROTECCIÓ	1
USOS PERMESOS	Ús agrícola-ramader
ELEMENTS A PRESERVAR	Tots els elements de paret seca de l'àrea marjada.
INTERVENCIONS PREFERENTS I ADMISSIBLES	IP: IA: S'admeten les obres de conservació, consolidació i restauració de les marjades i les parets seques.
VALORACIÓ DE CONJUNT	Àrea marjada situada a l'entorn de les cases, al coster del puig de ses Mates Veres, amb marges de distint grau d'elaboració.

LOCALITZACIÓ AL MTIB 1:5.000





CATÀLEG D'ELEMENTS D'INTERÈS ARTÍSTIC I PATRIMONI ARQUITECTÒNIC
DEL TERME MUNICIPAL DE CAMPANET. SÒL RÚSTIC

FOTOGRAFIES AM-8





1. IDENTIFICACIÓ

DENOMINACIÓ	-	CODI	AM-9
TIPOLOGIA	Àrea marjada		
ÚS ACTUAL	Arbrat secà (olivar, garrovers), pastura		
AUTORIA			
ESTIL O CORRENT	Arquitectura popular		

2. LOCALITZACIÓ

NOM DE LA POSSESSIÓ	Son Corró			
NOM DEL CAMÍ D'ACCÉS	camí des Fangar			
COORDENADES UTM	X: 498.076	Y: 4.405.635		
REFERÈNCIA CADASTRAL	07012A012000730000BT	POLÍGON		PARCEL·LA
ENTORN	Àrea Fangar-puig de Sant Miquel (Sector 9 del <i>Catàleg i anàlisi dels camps marjats del terme de Campanet</i>) situada a uns 150 m del camí			

3. DESCRIPCIÓ

<p>General</p> <p>Àrea 39.913 m² situada entre els 70 m i els 130 m de cota, amb pendents màximes del 40 % i mínimes del 30 %.</p> <p>Litologia: calcàries, dolomies</p> <p>Morfologia: vessant càrstica</p> <p>Factors físics de risc:</p> <p>Factors humans de risc: abandonament</p> <p>Ús anterior: arbrat de secà</p> <p>Sistema constructiu</p> <p>Longitud i altura: el conjunt abasta 2.598 m lineals de marges amb altures que arriben als 1,2 m</p> <p>Disposició del marjament: orgànica geometritzada</p> <p>Traçat dels marges: rectilini, curvilini</p> <p>Litologia del paredat: calcària</p> <p>Tipus de paredat: irregular poc adobat</p> <p>Tipus de coronament: rasant, filada de dalt</p> <p>Forma d'accés entre marjades: sense pujadors</p> <p>Hidràulica: absent</p> <p>Construccions associades: barraca circular adossada a marge, casetes</p> <p>Tancament: camí, tancat de paret</p>	
CRONOLOGIA	
BIBLIOGRAFIA	

4. ESTAT DE CONSERVACIÓ

ESTAT DE CONSERVACIÓ	Bo
INTERVENCIÓNS	



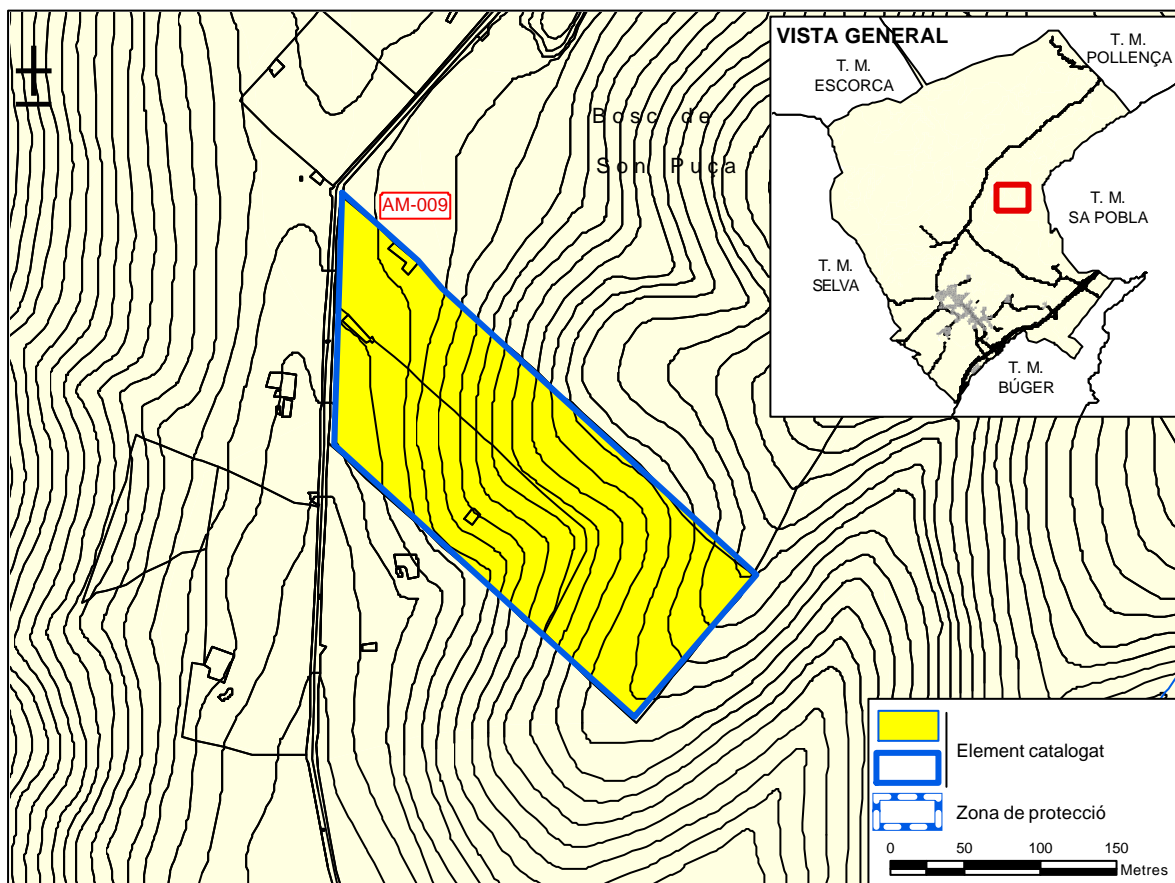
CODI D'IDENTIFICACIÓ

AM-9

5. PROTECCIÓ DE L'ELEMENT

GRAU DE PROTECCIÓ	1
USOS PERMESOS	Ús agrícola-ramader, ús habitatge a les edificacions existents
ELEMENTS A PRESERVAR	Tots els elements de paret seca de l'àrea marjada.
INTERVENCIÓNS PREFERENTS I ADMISSIBLES	IP: IA: S'admeten les obres de conservació, consolidació i restauració de les marjades i les parets seques.
VALORACIÓ DE CONJUNT	Àrea marjada situada a l'entorn de les cases, configurant l'hort

LOCALITZACIÓ AL MTIB 1:5.000





CATÀLEG D'ELEMENTS D'INTERÈS ARTÍSTIC I PATRIMONI ARQUITECTÒNIC
DEL TERME MUNICIPAL DE CAMPANET. SÒL RÚSTIC

FOTOGRAFIES AM-9





1. IDENTIFICACIÓ

DENOMINACIÓ	-	CODI	AM-10
TIPOLOGIA	Àrea marjada		
ÚS ACTUAL	Arbrat de secà		
AUTORIA			
ESTIL O CORRENT	Arquitectura popular		

2. LOCALITZACIÓ

NOM DE LA POSSESSIÓ	Son Corró			
NOM DEL CAMÍ D'ACCÉS	camí des Fangar			
COORDENADES UTM	X: 497.766	Y: 4.406.209		
REFERÈNCIA CADASTRAL	07012A012000510000BX	POLÍGON		PARCEL·LA
ENTORN	Àrea Fangar-puig de Sant Miquel (Sector 10 del <i>Catàleg i anàlisi dels camps marjats del terme de Campanet</i>) situada a uns 50 m del camí			

3. DESCRIPCIÓ

General	
<p>Àrea de 10.900 m² situada entre els 70 m i els 105 m de cota, amb pendents màximes del 50 % i mínimes del 25 %.</p> <p>Litologia: calcàries, dolomies</p> <p>Morfologia: vessant càrstica</p> <p>Factors físics de risc:</p> <p>Factors humans de risc: abandonament</p> <p>Ús anterior: arbrat de secà</p>	
Sistema constructiu	
<p>Longitud i altura: el conjunt de marges abasta 1.200 m lineals i la seva altura arriba als 1,2 m</p> <p>Disposició del marjament: paral·lela contínua</p> <p>Traçat dels marges: rectilini</p> <p>Litologia del paredat: calcària</p> <p>Tipus de paredat: irregular poc adobat</p> <p>Tipus de coronament: rasant</p> <p>Forma d'accés entre marjades: rampa</p> <p>Hidràulica: absent</p> <p>Construccions associades: porxo i soll adossats a un marge, caseta</p> <p>Tancament: tancat de paret seca</p>	
CRONOLOGIA	
BIBLIOGRAFIA	

4. ESTAT DE CONSERVACIÓ

ESTAT DE CONSERVACIÓ	Bo
INTERVENCIONS	



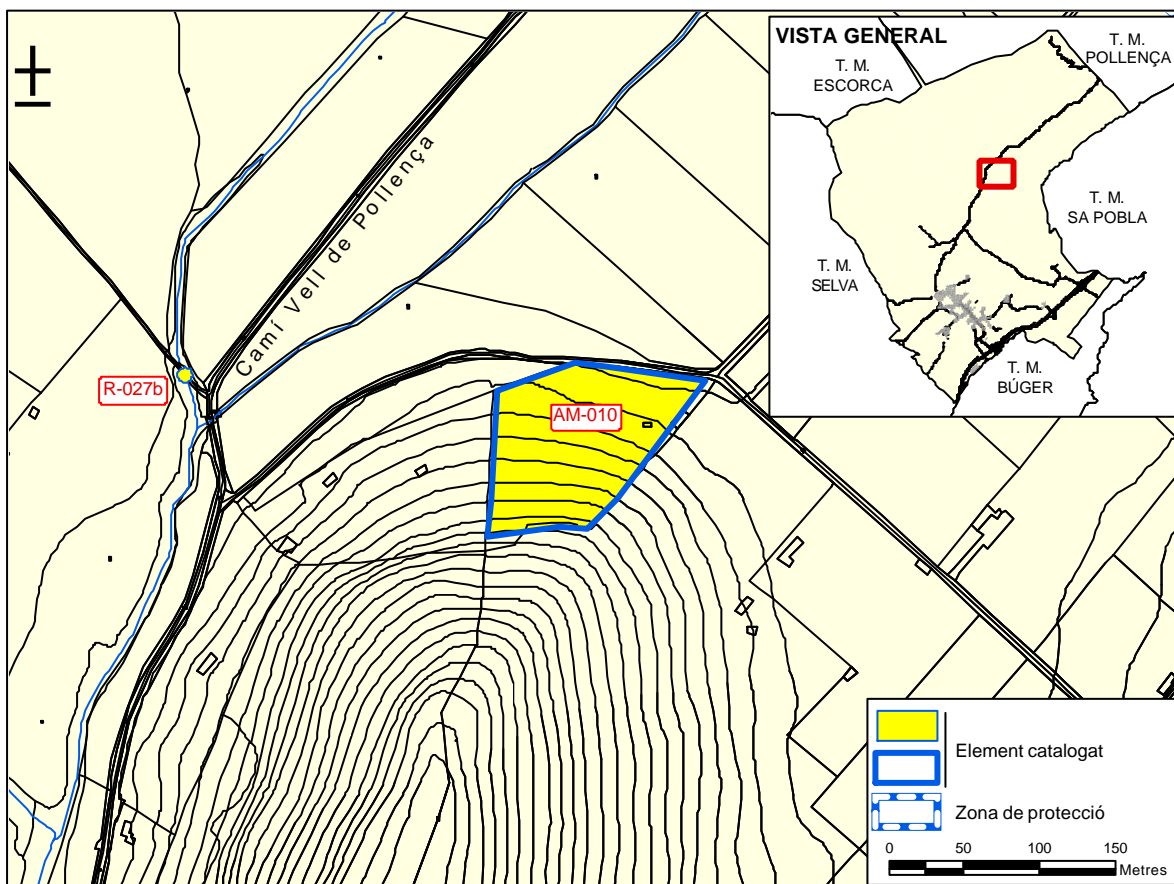
CODI D'IDENTIFICACIÓ

AM-10

5. PROTECCIÓ DE L'ELEMENT

GRAU DE PROTECCIÓ	1 per a les marjades. 3 per a la caseta i el porxo.
USOS PERMESOS	Ús agrícola-ramader, ús habitatge a les edificacions existents.
ELEMENTS A PRESERVAR	Tots els elements de paret seca de l'àrea marjada. La caseta, el porxo i les solls.
INTERVENCIÓNS PREFERENTS I ADMISSIBLES	IP: IA: S'admeten les obres de conservació, consolidació i restauració de les marjades, les parets seques i les solls. S'hi afegeixen les de rehabilitació i reestructuració a la caseta i el porxo.
VALORACIÓ DE CONJUNT	Àrea marjada situada a l'entorn de les cases, configurant l'hort

LOCALITZACIÓ AL MTIB 1:5.000





CATÀLEG D'ELEMENTS D'INTERÈS ARTÍSTIC I PATRIMONI ARQUITECTÒNIC
DEL TERME MUNICIPAL DE CAMPANET. SÒL RÚSTIC

FOTOGRAFIES AM-10





1. IDENTIFICACIÓ

DENOMINACIÓ	Hort de Gabellí Gran	CODI	AM-11
TIPOLOGIA	Àrea marjada		
ÚS ACTUAL	Cítrics, hortalissa, ametlers		
AUTORIA			
ESTIL O CORRENT	Arquitectura popular		

2. LOCALITZACIÓ

NOM DE LA POSSESSIÓ	Gabellí Gran		
NOM DEL CAMÍ D'ACCÉS	camí de Gabellí Gran		
COORDENADES UTM	X: 496.625	Y: 4.405.619	
REFERÈNCIA CADASTRAL	07012A010000600000BM	POLÍGON	PARCEL·LA
ENTORN	Àrea Monnàber-Gabellí (Sector 11 del <i>Catàleg i anàlisi dels camps marjats del terme de Campanet</i>) situada a uns 750 m del camí		

3. DESCRIPCIÓ

General	
<p>Àrea de 4.146 m² situada entre els 85 m i els 95 m de cota, amb pendents màximes del 25 % i mínimes del 20 %.</p> <p>Litologia: calcàries, margues</p> <p>Morfologia: vessant</p> <p>Factors físics de risc:</p> <p>Factors humans de risc:</p> <p>Ús anterior: hort</p>	
Sistema constructiu	
<p>Longitud i altura: el conjunt abasta 264 m lineals de marges amb altures que arriben als 3 m</p> <p>Disposició del marjament: paral·lela contínua</p> <p>Traçat dels marges: rectilini</p> <p>Litologia del paredat: calcària</p> <p>Tipus de paredat: irregular poc adobat</p> <p>Tipus de coronament: filada de dalt</p> <p>Forma d'accés entre marjades: rampa, escala frontal, escala lateral</p> <p>Hidràulica: safareig, canaleta, desaigües a la paret perimetral</p> <p>Tancament: tancat de paret</p>	
CRONOLOGIA	
BIBLIOGRAFIA	

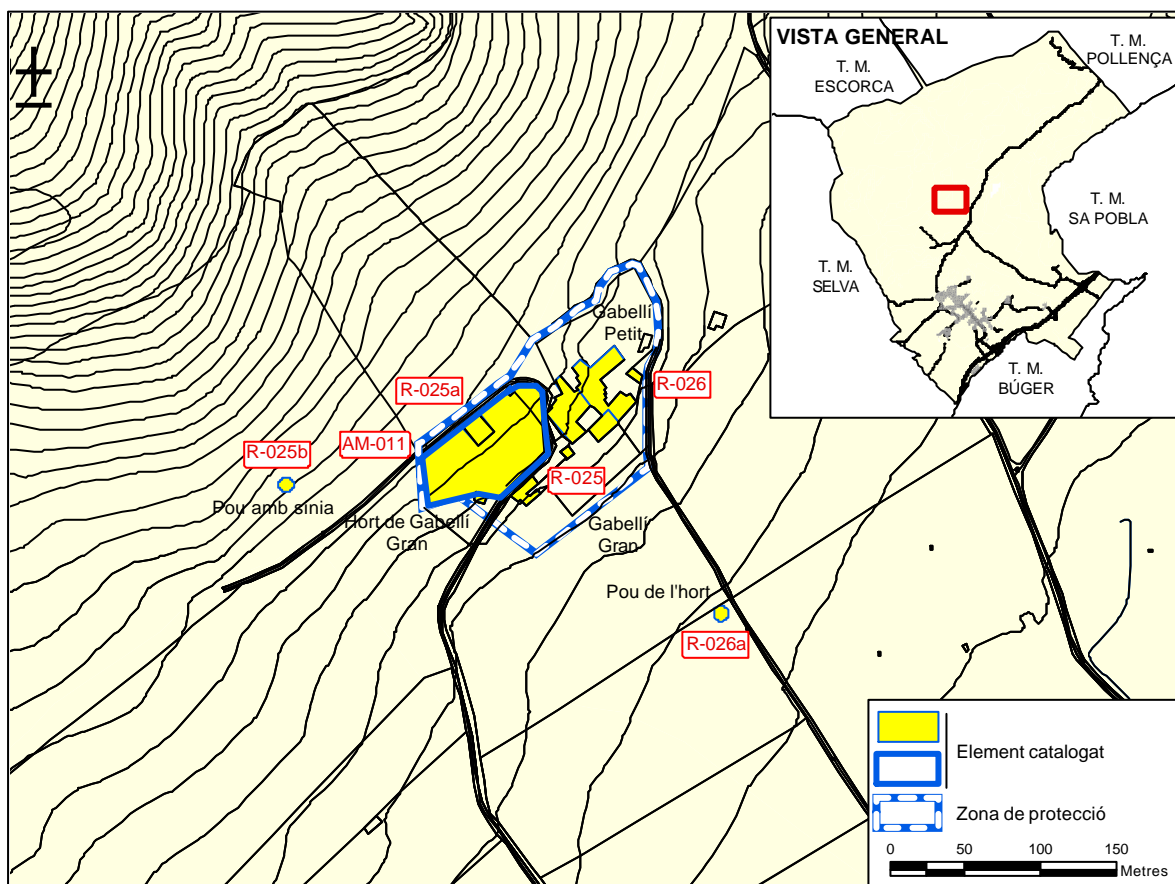
4. ESTAT DE CONSERVACIÓ

ESTAT DE CONSERVACIÓ	Bo
INTERVENCIONS	

5. PROTECCIÓ DE L'ELEMENT

GRAU DE PROTECCIÓ	1
USOS PERMESOS	Ús agrícola-ramader
ELEMENTS A PRESERVAR	Tots els elements de paret seca de l'àrea marjada i el seu sistema hidràulic
INTERVENCIÓNS PREFERENTS I ADMISSIBLES	IP: IA: S'admeten les obres de conservació, consolidació i restauració de les marjades, les parets seques i del sistema hidràulic.
VALORACIÓ DE CONJUNT	Àrea marjada situada al costat de ponent de les cases, configurant l'hort

LOCALITZACIÓ AL MTIB 1:5.000





FOTOGRAFIES AM-11





1. IDENTIFICACIÓ

DENOMINACIÓ	Hort de Biniatró	CODI	AM-12
TIPOLOGIA	Àrea marjada		
ÚS ACTUAL	Cítrics		
AUTORIA			
ESTIL O CORRENT	Arquitectura popular		

2. LOCALITZACIÓ

NOM DE LA POSSESSIÓ	Hort de Biniatró				
NOM DEL CAMÍ D'ACCÉS	camí de Biniatró				
COORDENADES UTM	X: 496.616	Y: 4.407.510			
REFERÈNCIA CADASTRAL	07012A010000490000BQ	POLÍGON		PARCEL·LA	
ENTORN	Àrea Biniatró-Maçana-Caselles (Sector 12 del <i>Catàleg i anàlisi dels camps marjats del terme de Campanet</i>) situada a uns 1.000 m del camí				

3. DESCRIPCIÓ

<p>General</p> <p>Àrea de 18.377 m² situada entre els 110 m i els 135 m de cota, amb pendents màximes del 25 % i mínimes del 15 %.</p> <p>Litologia: lutites, arenisques, guixos, roques volcàniques</p> <p>Morfologia: tàlveg</p> <p>Factors físics de risc: escorrentia</p> <p>Factors humans de risc: abandonament</p> <p>Ús anterior: hort</p> <p>Sistema constructiu</p> <p>Longitud i altura: el conjunt abasta 1.147 m lineals de marges</p> <p>Disposició del marjament: paral·lela contínua</p> <p>Traçat dels marges: rectilini, angular</p> <p>Litologia del paredat: calcària</p> <p>Tipus de paredat: irregular adobat, molt adobat, quasi enqueixalat, enqueixelat</p> <p>Tipus de coronament: filada de dalt</p> <p>Forma d'accés entre marjades: rampa lateral i frontal, escala frontal, escala lateral</p> <p>Hidràulica: font de mina, tres safareigs, síquies superficials i subterrànies, canals verticals, teules volades, piques, aljub</p> <p>Construccions associades: cases</p> <p>Singularitat: perfecció tècnica de la disposició i dels paredats</p> <p>Tancament:</p>	
CRONOLOGIA	
BIBLIOGRAFIA	

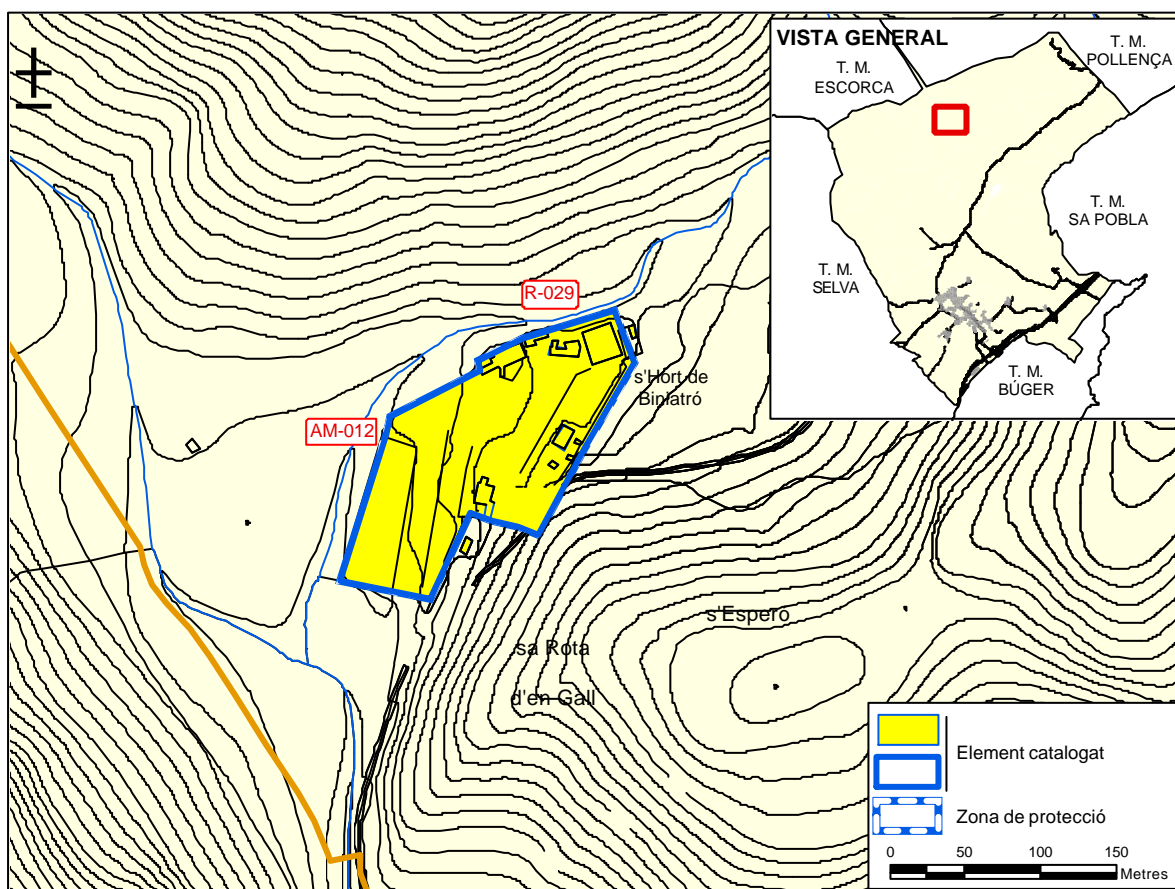
4. ESTAT DE CONSERVACIÓ

ESTAT DE CONSERVACIÓ	Regular. Presenta bombaments i esbaldrecs
INTERVENCIÓNS	

5. PROTECCIÓ DE L'ELEMENT

GRAU DE PROTECCIÓ	1
USOS PERMESOS	Ús agrícola-ramader, ús habitatge a les edificacions existents
ELEMENTS A PRESERVAR	Tots els elements de paret seca de l'àrea marjada i tots els components del seu sistema hidràulic: font de mina, safarejos, síquies superficials i subterrànies, canals verticals, teules volades, piques i aljub.
INTERVENCIÓNS PREFERENTS I ADMISSIBLES	IP: IA: S'admeten les obres de conservació, consolidació i restauració de les marjades, les parets seques i el sistema hidràulic.
VALORACIÓ DE CONJUNT	Àrea marjada situada a l'entorn de les cases, configurant l'hort

LOCALITZACIÓ AL MTIB 1:5.000





1. IDENTIFICACIÓ

DENOMINACIÓ	Teló de Biniatró	CODI	AM-13
TIPOLOGIA	Àrea marjada		
ÚS ACTUAL	Arbrat de secà, pastura		
AUTORIA			
ESTIL O CORRENT	Arquitectura popular		

2. LOCALITZACIÓ

NOM DE LA POSSESSIÓ	Biniatró			
NOM DEL CAMÍ D'ACCÉS	camí de Teló			
COORDENADES UTM	X: 496.680	Y: 4.406.936		
REFERÈNCIA CADASTRAL	07012A010000490000BQ	POLÍGON		PARCEL·LA
ENTORN	Àrea Biniatró-Maçana-Caselles (Sector 13 del <i>Catàleg i anàlisi dels camps marjats del terme de Campanet</i>) situada a uns 1.000 m del camí			

3. DESCRIPCIÓ

<p>General</p> <p>Àrea de 41.824 m² situada entre els 90 m i els 120 m de cota, amb pendents màximes del 25 % i mínimes del 5 %.</p> <p>Litologia: margues, calcàries</p> <p>Morfologia: tàlveg</p> <p>Factors físics de risc: escorrentia</p> <p>Factors humans de risc: abandonament agrícola</p> <p>Ús anterior: hort</p> <p>Sistema constructiu</p> <p>Longitud i altura: el conjunt abasta 1.238 m lineals de marges</p> <p>Disposició del marjament: orgànica geometritzada</p> <p>Traçat dels marges: rectilini, curvilini</p> <p>Litologia del paredat: calcària</p> <p>Tipus de paredat: irregular adobat</p> <p>Tipus de coronament: filada de dalt</p> <p>Forma d'accés entre marjades: sense pujadors</p> <p>Hidràulica: torrent canalitzat amb pontarrons, aljub</p> <p>Construccions associades: sestadors</p>	
CRONOLOGIA	
BIBLIOGRAFIA	

4. ESTAT DE CONSERVACIÓ

ESTAT DE CONSERVACIÓ	Bo
INTERVENCIÓ	



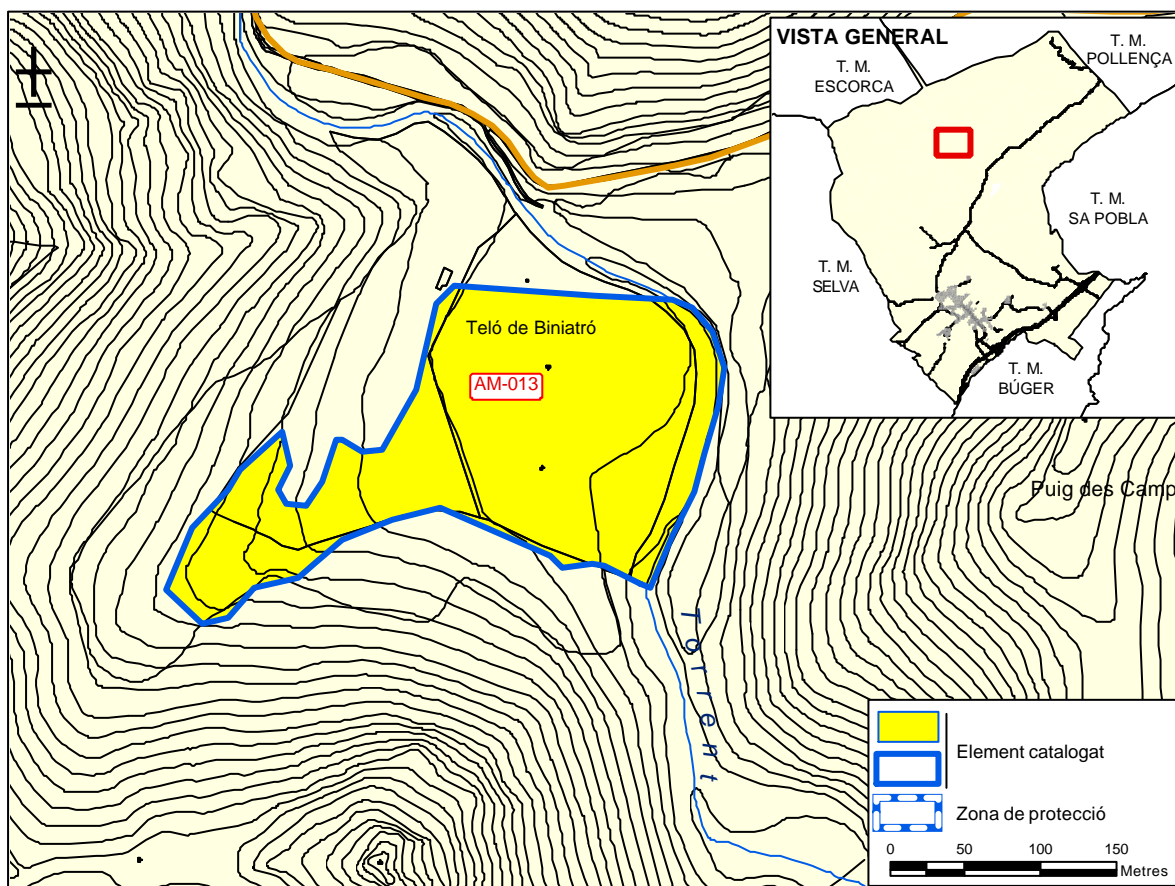
CODI D'IDENTIFICACIÓ

AM-13

5. PROTECCIÓ DE L'ELEMENT

GRAU DE PROTECCIÓ	1
USOS PERMESOS	Ús agrícola-ramader
ELEMENTS A PRESERVAR	Tots els elements de paret seca de l'àrea marjada i el seu sistema hidràulic
INTERVENCIÓNS PREFERENTS I ADMISSIBLES	IP: IA: S'admeten les obres de conservació, consolidació i restauració de les marjades, les parets seques, el torrentó canalitzat i l'aljub.
VALORACIÓ DE CONJUNT	Àrea marjada situada al costat del camí de l'hort de Biniatró.

LOCALITZACIÓ AL MTIB 1:5.000





1. IDENTIFICACIÓ

DENOMINACIÓ	Puig des Camp d'Avall	CODI	AM-14
TIPOLOGIA	Àrea marjada		
ÚS ACTUAL	Arbrat de secà		
AUTORIA			
ESTIL O CORRENT	Arquitectura popular		

2. LOCALITZACIÓ

NOM DE LA POSSESSIÓ	Camp d'Avall				
NOM DEL CAMÍ D'ACCÉS	camí de Biniatró				
COORDENADES UTM	X: 497.234	Y: 4.407.408			
REFERÈNCIA CADASTRAL	07012A010000480000BG	POLÍGON		PARCEL·LA	
ENTORN	Àrea Biniatró-Maçana-Caselles (Sector 14 del <i>Catàleg i anàlisi dels camps marjats del terme de Campanet</i>) situada a uns 250 m del camí				

3. DESCRIPCIÓ

General	
<p>Àrea de 25.124 m² situada entre els 115 m i els 185 m de cota, amb pendents màximes del 50 % i mínimes del 30 %.</p> <p>Litologia: margues, calcàries</p> <p>Morfologia: vessant</p> <p>Factors físics de risc:</p> <p>Factors humans de risc: abandonament agrícola</p> <p>Ús anterior: arbrat de secà</p>	
Sistema constructiu	
<p>Longitud i altura: el conjunt abasta 854 metres lineals de marges amb altures que arriben als 1,2 m</p> <p>Disposició del marjament: paral·lela en ziga-zaga (part inferior), caòtica (part superior)</p> <p>Traçat dels marges: rectilini, curvilini</p> <p>Litologia del paredat: calcària</p> <p>Tipus de paredat: irregular adobat, adobat</p> <p>Tipus de coronament: filada de dalt</p> <p>Forma d'accés entre marjades: rampa, escala lateral, camí empedrat</p> <p>Hidràulica: absent</p>	
CRONOLOGIA	
BIBLIOGRAFIA	

4. ESTAT DE CONSERVACIÓ

ESTAT DE CONSERVACIÓ	Bo, si bé presenta qualche esbaldrec
INTERVENCIONS	



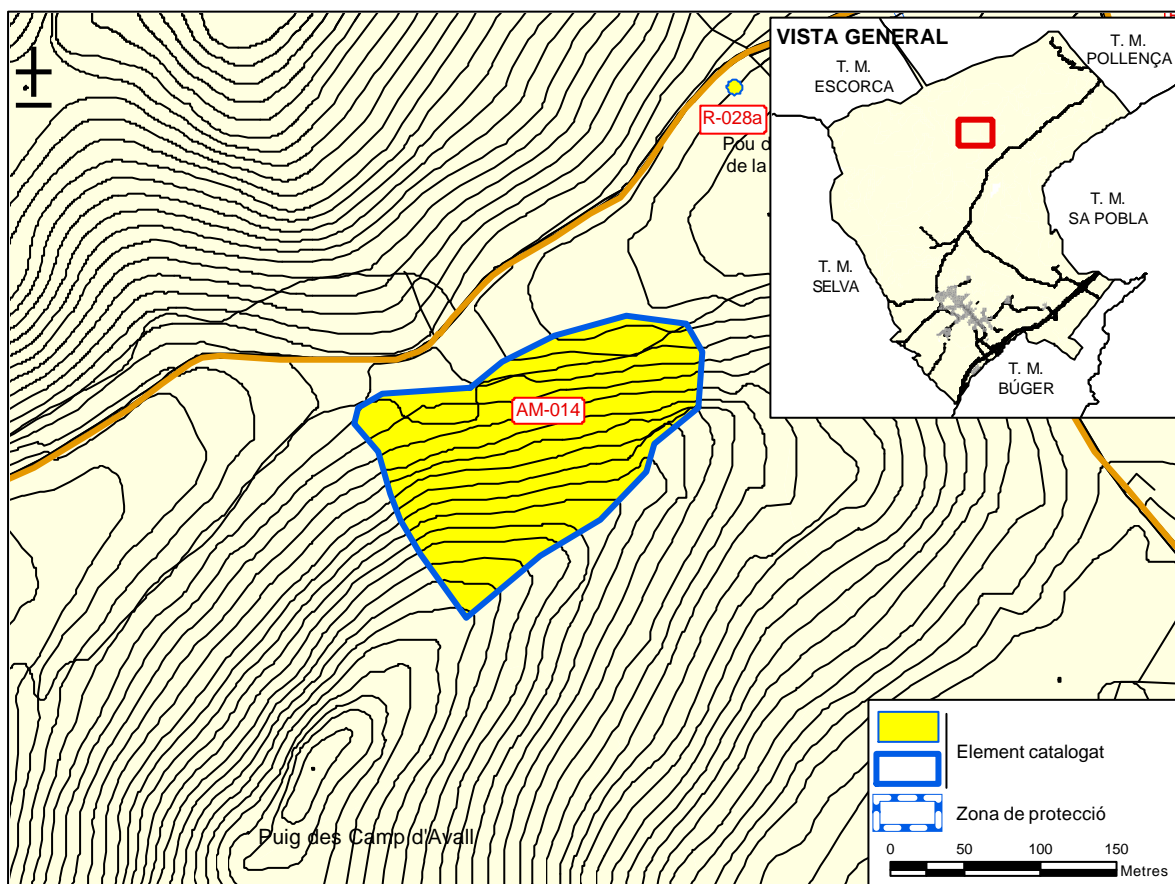
CODI D'IDENTIFICACIÓ

AM-14

5. PROTECCIÓ DE L'ELEMENT

GRAU DE PROTECCIÓ	1
USOS PERMESOS	Ús agrícola-ramader
ELEMENTS A PRESERVAR	Tots els elements de paret seca de l'àrea marjada.
INTERVENCIIONS PREFERENTS I ADMISSIBLES	IP: IA: S'admeten les obres de conservacio, consolidació i restauració de les marjades i les parets seques.
VALORACIÓ DE CONJUNT	Àrea marjada situada al costat del camí de l'hort de Biniatró, amb marges que presenten distints graus d'elaboració.

LOCALITZACIÓ AL MTIB 1:5.000





FOTOGRAFIES AM-14





1. IDENTIFICACIÓ

DENOMINACIÓ	Biniatró	CODI	AM-15
TIPOLOGIA	Àrea marjada		
ÚS ACTUAL	Arbrat de secà, pastura		
AUTORIA			
ESTIL O CORRENT	Arquitectura popular		

2. LOCALITZACIÓ

NOM DE LA POSSESSIÓ	Biniatró				
NOM DEL CAMÍ D'ACCÉS	camí de Biniatró				
COORDENADES UTM	X: 497.534	Y: 4.407.408			
REFERÈNCIA CADASTRAL	07012A010000480000BG	POLÍGON		PARCEL·LA	
ENTORN	Àrea Biniatró-Maçana-Caselles (Sector 15 del <i>Catàleg i anàlisi dels camps marjats del terme de Campanet</i>) situada a uns 50 m del camí				

3. DESCRIPCIÓ

General	
<p>Àrea de 32.457 m² situada entre els 95 m i els 110 m de cota, amb pendents màximes del 15 % i mínimes del 5 %.</p> <p>Litologia: margues, calcàries</p> <p>Morfologia: plana al.luvial</p> <p>Factors físics de risc:</p> <p>Factors humans de risc:</p> <p>Ús anterior: arbrat de secà</p>	
Sistema constructiu	
<p>Longitud i altura: el conjunt abasta 274 m lineals de marges amb altures que arriben als 2 m</p> <p>Disposició del marjament: paral·lela contínua</p> <p>Traçat dels marges: rectilini</p> <p>Litologia del paredat: calcària</p> <p>Tipus de paredat: irregular molt adobat</p> <p>Tipus de coronament: filada de dalt</p> <p>Forma d'accés entre marjades: rampa</p> <p>Hidràulica: torrentó canalitzat</p>	
CRONOLOGIA	
BIBLIOGRAFIA	

4. ESTAT DE CONSERVACIÓ

ESTAT DE CONSERVACIÓ	Bo
INTERVENCIONS	



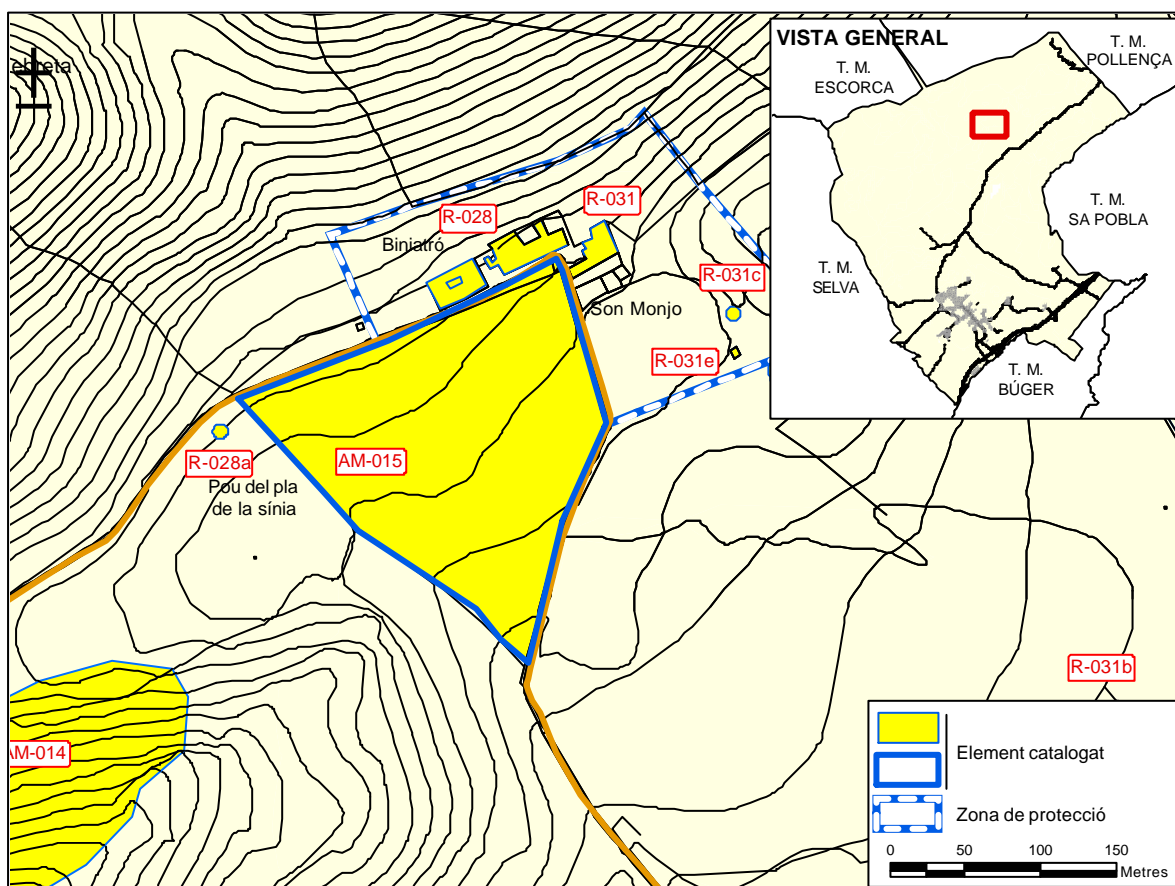
CODI D'IDENTIFICACIÓ

AM-15

5. PROTECCIÓ DE L'ELEMENT

GRAU DE PROTECCIÓ	1
USOS PERMESOS	Ús agrícola-ramader
ELEMENTS A PRESERVAR	Tots els elements de paret seca de l'àrea marjada.
INTERVENCIIONS PREFERENTS I ADMISSIBLES	IP: IA: S'admeten les obres de conservació, consolidació i restauració de les marjades, les parets seques i el torrentó canalitzat.
VALORACIÓ DE CONJUNT	Àrea marjada situada a l'entorn de les cases, configurant l'hort

LOCALITZACIÓ AL MTIB 1:5.000





CATÀLEG D'ELEMENTS D'INTERÈS ARTÍSTIC I PATRIMONI ARQUITECTÒNIC
DEL TERME MUNICIPAL DE CAMPANET. SÒL RÚSTIC

FOTOGRAFIES AM-15





1. IDENTIFICACIÓ

DENOMINACIÓ	Maçana	CODI	AM-16
TIPOLOGIA	Àrea marjada		
ÚS ACTUAL	Pastura		
AUTORIA			
ESTIL O CORRENT	Arquitectura popular		

2. LOCALITZACIÓ

NOM DE LA POSSESSIÓ	Maçana				
NOM DEL CAMÍ D'ACCÉS	camí de Maçana				
COORDENADES UTM	X: 498.980	Y: 4.408.168			
REFERÈNCIA CADASTRAL	07012A010001750000BB	POLÍGON		PARCEL·LA	
ENTORN	Àrea Biniatró-Maçana-Caselles (Sector 16 del <i>Catàleg i anàlisi dels camps marjats del terme de Campanet</i>) situada a uns 150 m del camí				

3. DESCRIPCIÓ

General	
<p>Àrea de 54.656 m² situada entre els 105 m i els 180 m de cota, amb pendents màximes del 50 % i mínimes del 15 %.</p> <p>Litologia: margues, calcàries, dolomies</p> <p>Morfologia: vessant</p> <p>Factors físics de risc:</p> <p>Factors humans de risc: abandonament agrícola</p> <p>Ús anterior: arbrat de secà</p>	
Sistema constructiu	
<p>Longitud i altura: el conjunt abasta 1.437 m lineals de marges amb altures que arriben als 1,2 m</p> <p>Disposició del marjament: orgànica geometritzada</p> <p>Traçat dels marges: rectilini, curvilini</p> <p>Litologia del paredat: calcària</p> <p>Tipus de paredat: antic, irregular poc adobat</p> <p>Tipus de coronament: filada de dalt</p> <p>Forma d'accés entre marjades: sense pujadors</p> <p>Hidràulica: absent</p>	
CRONOLOGIA	
BIBLIOGRAFIA	

4. ESTAT DE CONSERVACIÓ

ESTAT DE CONSERVACIÓ	Bo
INTERVENCIONS	



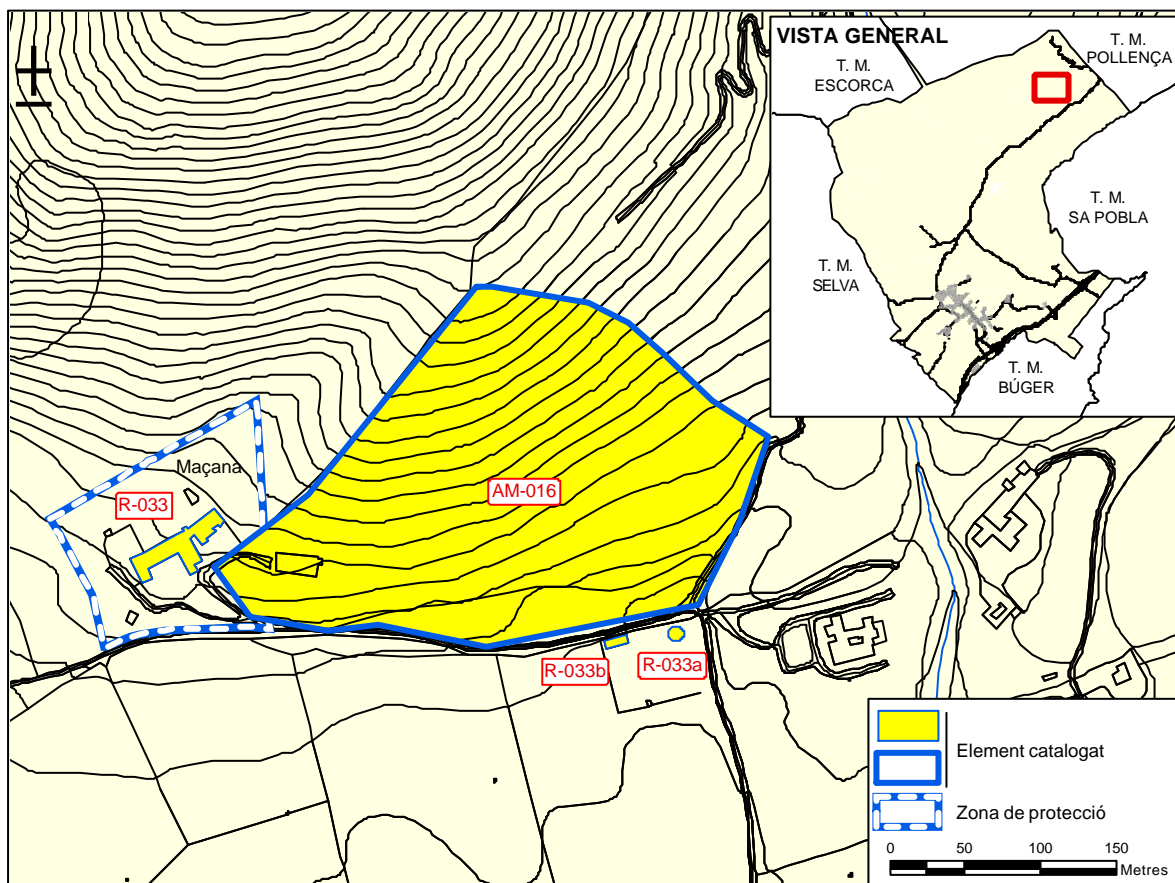
CODI D'IDENTIFICACIÓ

AM-16

5. PROTECCIÓ DE L'ELEMENT

GRAU DE PROTECCIÓ	1
USOS PERMESOS	Ús agrícola-ramader
ELEMENTS A PRESERVAR	Tots els elements de paret seca de l'àrea marjada.
INTERVENCIÓNS PREFERENTS I ADMISSIBLES	IP: IA: S'admeten les obres de conservació, consolidació i restauració de les marjades i les parets seques.
VALORACIÓ DE CONJUNT	Àrea marjada situada a l'entorn de les cases, amb marges poc elaborats.

LOCALITZACIÓ AL MTIB 1:5.000





CATÀLEG D'ELEMENTS D'INTERÈS ARTÍSTIC I PATRIMONI ARQUITECTÒNIC
DEL TERME MUNICIPAL DE CAMPANET. SÒL RÚSTIC

FOTOGRAFIES AM-16





1. IDENTIFICACIÓ

DENOMINACIÓ	Can Siquier	CODI	AM-17
TIPOLOGIA	Àrea marjada		
ÚS ACTUAL	Arbrat de secà, pastura		
AUTORIA			
ESTIL O CORRENT	Arquitectura popular		

2. LOCALITZACIÓ

NOM DE LA POSSESSIÓ	Can Siquier			
NOM DEL CAMÍ D'ACCÉS	camí vell de Pollença			
COORDENADES UTM	X: 497.303	Y: 4.405.070		
REFERÈNCIA CADASTRAL	07012A012000420000BF	POLÍGON		PARCEL·LA
ENTORN	Àrea Fangar-Puig de Sant Miquel (Sector 17 del <i>Catàleg i anàlisi dels camps marjats del terme de Campanet</i>) situada a uns 100 m del camí			

3. DESCRIPCIÓ

<p>General</p> <p>Àrea de 13.714 m² situada entre els 55 m i els 75 m de cota, amb pendents màximes del 40 % i mínimes del 30 %.</p> <p>Litologia: margues, calcàries, dolomies</p> <p>Morfologia: vessant</p> <p>Factors físics de risc:</p> <p>Factors humans de risc:</p> <p>Ús anterior: arbrat de secà</p> <p>Sistema constructiu</p> <p>Longitud i altura: el conjunt de marges abasta 1.117 m lineals i la seva altura arriba als 1,2 m</p> <p>Disposició del marjament: paral·lela en ziga-zaga</p> <p>Traçat dels marges: rectilini</p> <p>Litologia del paredat: calcària</p> <p>Tipus de paredat: irregular poc adobat, adobat</p> <p>Tipus de coronament: filada de dalt, rasant</p> <p>Forma d'accés entre marjades: rampa a l'extrem del marge</p> <p>Hidràulica: absent</p> <p>Singularitat: alguna trona aïllada i rutlons</p>	
CRONOLOGIA	
BIBLIOGRAFIA	

4. ESTAT DE CONSERVACIÓ

ESTAT DE CONSERVACIÓ	Bo
INTERVENCIÓNS	



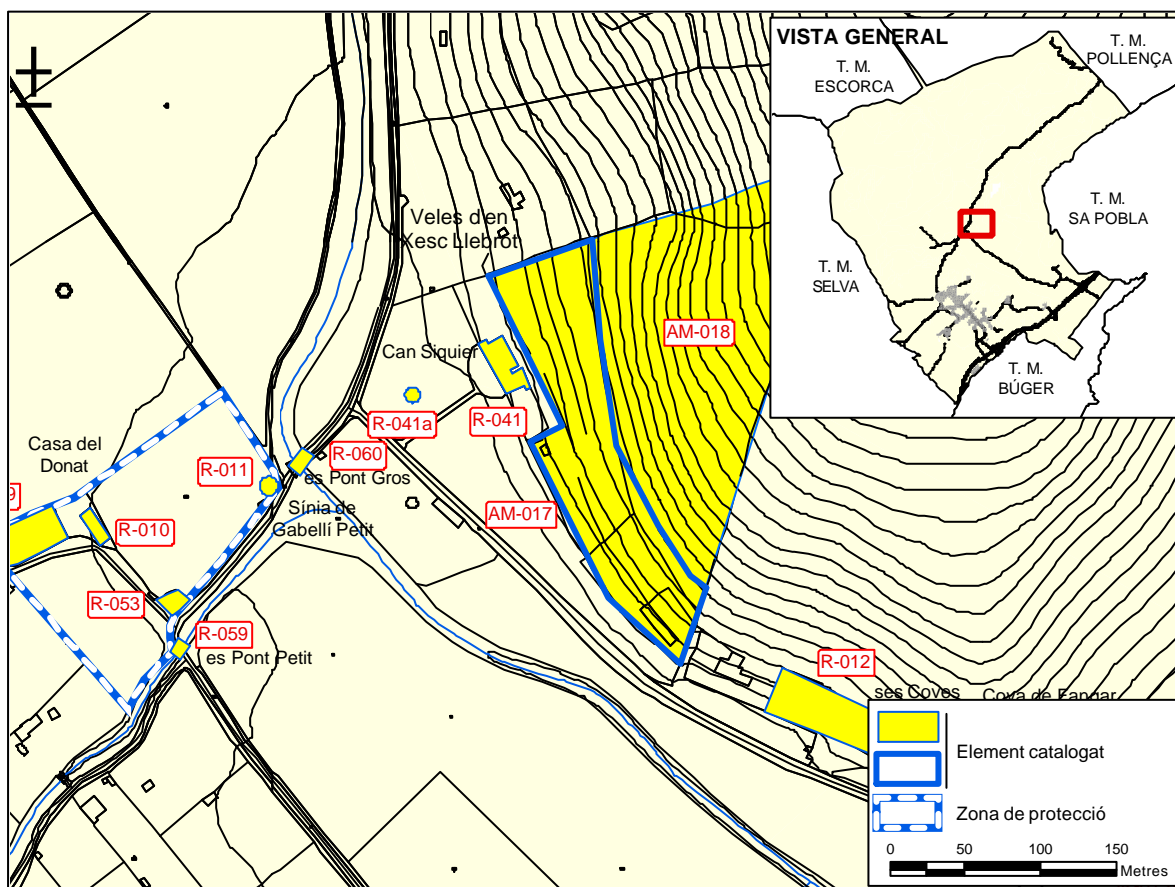
CODI D'IDENTIFICACIÓ

AM-17

5. PROTECCIÓ DE L'ELEMENT

GRAU DE PROTECCIÓ	1
USOS PERMESOS	Ús agrícola-ramader
ELEMENTS A PRESERVAR	Tots els elements de paret seca de l'àrea marjada.
INTERVENCIÓNS PREFERENTS I ADMISSIBLES	IP: IA: S'admeten les obres de conservació, consolidació i restauració de les marjades i les parets seques.
VALORACIÓ DE CONJUNT	Àrea marjada situada a l'entorn de les cases, al coster del puig de Sant Miquel, amb marges que presenten distint grau d'elaboració

LOCALITZACIÓ AL MTIB 1:5.000





CATÀLEG D'ELEMENTS D'INTERÈS ARTÍSTIC I PATRIMONI ARQUITECTÒNIC
DEL TERME MUNICIPAL DE CAMPANET. SÒL RÚSTIC

FOTOGRAFIES AM-17





1. IDENTIFICACIÓ

DENOMINACIÓ	Can Siquier	CODI	AM-18
TIPOLOGIA	Àrea marjada		
ÚS ACTUAL	Arbrat de secà, pastura		
AUTORIA			
ESTIL O CORRENT	Arquitectura popular		

2. LOCALITZACIÓ

NOM DE LA POSSESSIÓ	Can Siquier			
NOM DEL CAMÍ D'ACCÉS	camí vell de Pollença			
COORDENADES UTM	X: 497.376	Y: 4.405.155		
REFERÈNCIA CADASTRAL	07012A012000420000BF	POLÍGON		PARCEL·LA
ENTORN	Àrea Fangar-Puig de Sant Miquel (Sector 18 del <i>Catàleg i anàlisi dels camps marjats del terme de Campanet</i>) situada a uns 200 m del camí			

3. DESCRIPCIÓ

<p>General</p> <p>Àrea de 25.542 m² situada entre els 75 m i els 160 m de cota, amb pendents màximes del 40 % i mínimes del 30 %.</p> <p>Litologia: margues, calcàries, dolomies</p> <p>Morfologia: vessant</p> <p>Factors físics de risc:</p> <p>Factors humans de risc:</p> <p>Ús anterior: arbrat de secà</p> <p>Sistema constructiu</p> <p>Longitud i altura: el conjunt de marges abasta 1.214 m lineals i la seva altura arriba als 1,2 m</p> <p>Disposició del marjament: caòtica</p> <p>Traçat dels marges: rectilini, curvilini</p> <p>Litologia del paredat: calcària</p> <p>Tipus de paredat: irregular poc adobat, adobat</p> <p>Tipus de coronament: filada de dalt, rasant</p> <p>Forma d'accés entre marjades: camí empedrat</p> <p>Hidràulica: absent</p> <p>Construccions associades: sestadors</p> <p>Singularitat: braons, inclusió dels ressalts arreu de tot el camp marjat</p> <p>Tancament: delimitat per paret seca</p>	
CRONOLOGIA	
BIBLIOGRAFIA	



CODI D'IDENTIFICACIÓ

AM-18

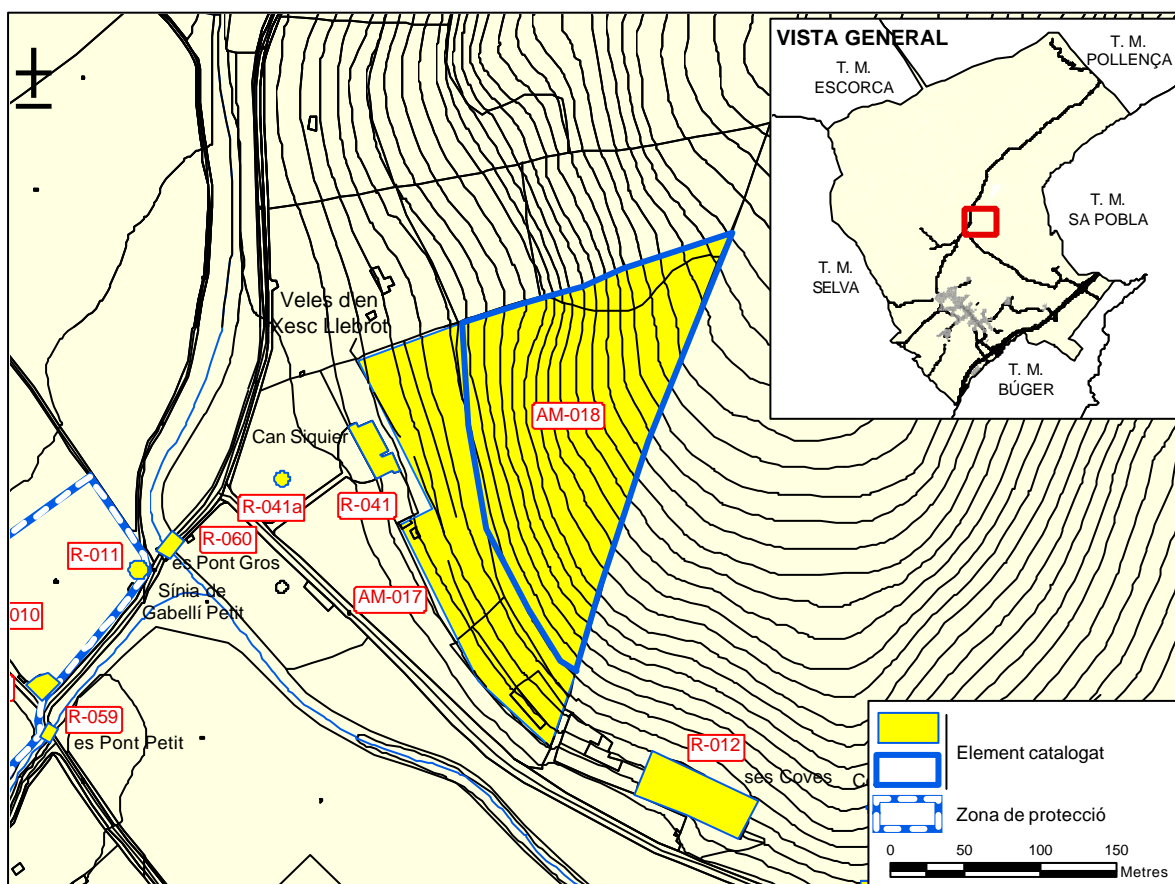
4. ESTAT DE CONSERVACIÓ

ESTAT DE CONSERVACIÓ	Bo
INTERVENCIÓNS	

5. PROTECCIÓ DE L'ELEMENT

GRAU DE PROTECCIÓ	1
USOS PERMESOS	Ús agrícola-ramader
ELEMENTS A PRESERVAR	Tots els elements de paret seca de l'àrea marjada.
INTERVENCIÓNS PREFERENTS I ADMISSIBLES	IP: IA: S'admeten les obres de conservació, consolidació i restauració de les marjades i les parets seques.
VALORACIÓ DE CONJUNT	Àrea marjada situada a l'entorn de les cases, al coster del puig de Sant Miquel, amb marges que presenten distint grau d'elaboració

LOCALITZACIÓ AL MTIB 1:5.000





CATÀLEG D'ELEMENTS D'INTERÈS ARTÍSTIC I PATRIMONI ARQUITECTÒNIC
DEL TERME MUNICIPAL DE CAMPANET. SÒL RÚSTIC

FOTOGRAFIES AM-18





1. IDENTIFICACIÓ

DENOMINACIÓ	Tancat de Can Berguer	CODI	AM-19
TIPOLOGIA	Àrea marjada		
ÚS ACTUAL	Hortalissa, fruiters, una part en desús		
AUTORIA			
ESTIL O CORRENT	Arquitectura popular		

2. LOCALITZACIÓ

NOM DE LA POSSESSIÓ	Santiani				
NOM DEL CAMÍ D'ACCÉS	camí de Santiani				
COORDENADES UTM	X: 495.420	Y: 4.404.501			
REFERÈNCIA CADASTRAL	07012A010001490000BT	POLÍGON		PARCEL·LA	
ENTORN	Àrea Santiani-sa Plana (Sector 19 del <i>Catàleg i anàlisi dels camps marjats del terme de Campanet</i>) situada a uns 200 m del camí				

3. DESCRIPCIÓ

<p>General</p> <p>Àrea de 28.439 m² situada entre els 75 m i els 90 m de cota, amb pendents màximes del 15 % i mínimes del 5 %.</p> <p>Litologia: margues, calcàries</p> <p>Morfologia: plana al.luvial</p> <p>Factors físics de risc: escorrentia</p> <p>Factors humans de risc:</p> <p>Ús anterior: fruiters de reguiu</p> <p>Sistema constructiu</p> <p>Longitud i altura: el conjunt abasta 960 m lineals de marges amb altures que arriben als 1,6 m</p> <p>Disposició del marjament: paral·lela contínua</p> <p>Traçat dels marges: rectilini</p> <p>Litologia del paredat: calcària</p> <p>Tipus de paredat: irregular poc adobat, adobat</p> <p>Tipus de coronament: filada de dalt</p> <p>Forma d'accés entre marjades: sense pujadors</p> <p>Hidràulica: pou, síquies superficials, molí d'aigua, sínia, safareig</p> <p>Construccions associades: cases de possessió</p> <p>Tancament: delimitat per paret</p>	
CRONOLOGIA	
BIBLIOGRAFIA	

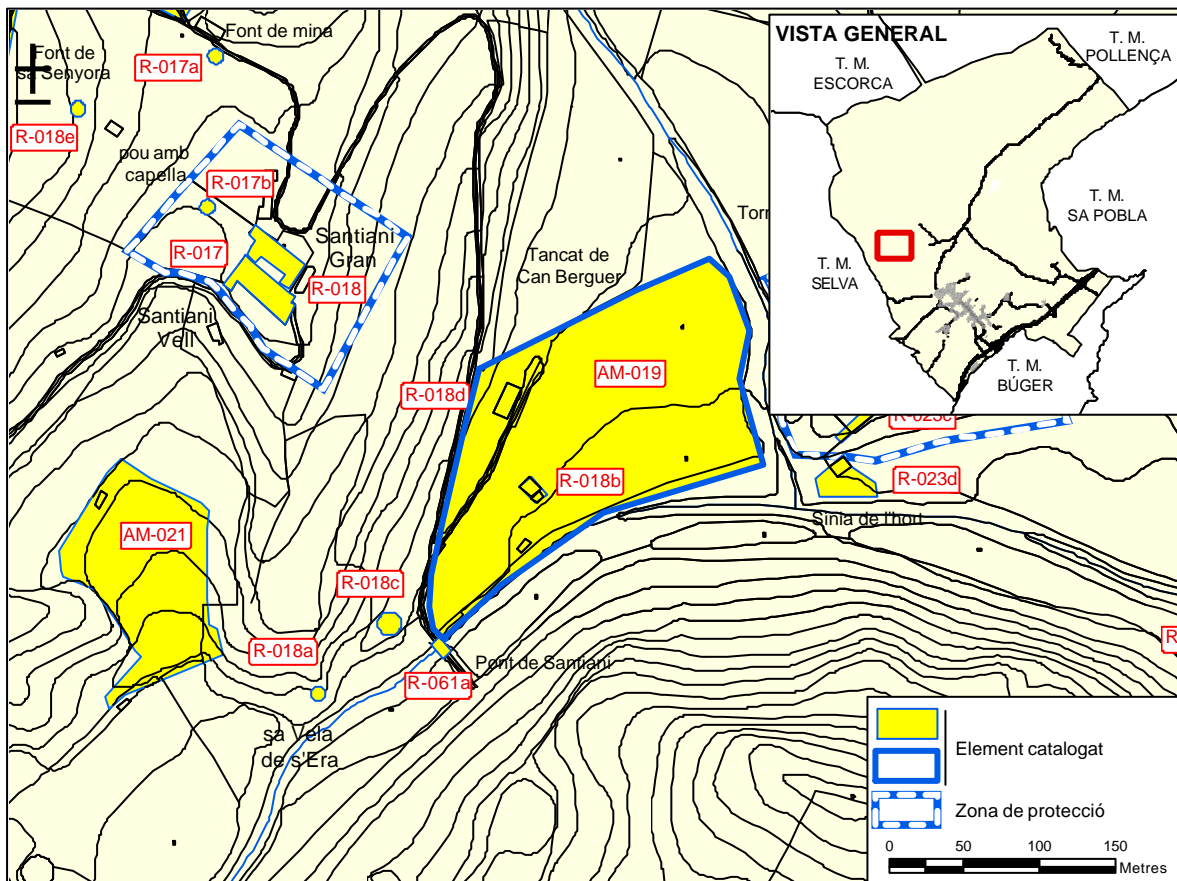
4. ESTAT DE CONSERVACIÓ

ESTAT DE CONSERVACIÓ	Dolent, presenta esbaldrecs i bombaments
INTERVENCIÓNS	

5. PROTECCIÓ DE L'ELEMENT

GRAU DE PROTECCIÓ	1
USOS PERMESOS	Ús agrícola-ramader, ús habitatge a les edificacions existents
ELEMENTS A PRESERVAR	Tots els elements de paret seca de l'àrea marjada i del sistema hidràulic
INTERVENCIÓNS PREFERENTS I ADMISSIBLES	IP: Reparar els esboldrecs IA: S'admeten les obres de conservació, consolidació i restauració de les marjades, les parets seques i el sistema hidràulic.
VALORACIÓ DE CONJUNT	Àrea marjada situada a l'entorn de les cases, configurant l'hort

LOCALITZACIÓ AL MTIB 1:5.000





FOTOGRAFIES AM-19





1. IDENTIFICACIÓ

DENOMINACIÓ	Font de sa Senyora	CODI	AM-20
TIPOLOGIA	Àrea marjada		
ÚS ACTUAL	Pastura		
AUTORIA			
ESTIL O CORRENT	Arquitectura popular		

2. LOCALITZACIÓ

NOM DE LA POSSESSIÓ	Santiani				
NOM DEL CAMÍ D'ACCÉS	camí de Santiani				
COORDENADES UTM	X: 495.013	Y: 4.404.857			
REFERÈNCIA CADASTRAL	07012A010001490000BT	POLÍGON		PARCEL·LA	
ENTORN	Àrea Santiani-sa Plana (Sector 20 del <i>Catàleg i anàlisi dels camps marjats del terme de Campanet</i>) situada a uns 650 m del camí				

3. DESCRIPCIÓ

<p>General</p> <p>Àrea 83.345 m² situada entre els 110 m i els 200 m de cota, amb pendents màximes del 40 % i mínimes del 30 %.</p> <p>Litologia: margues, calcàries</p> <p>Morfologia: vessant</p> <p>Factors físics de risc: litologia, esllavissament, caiguda de blocs</p> <p>Factors humans de risc: abandonament agrícola</p> <p>Ús anterior: arbrat de secà</p> <p>Sistema constructiu</p> <p>Longitud i altura: el conjunt abasta 1.105 m lineals de marges amb altures que arriben als 1,90 m</p> <p>Disposició del marjament: paral·lela en ziga-zaga</p> <p>Traçat dels marges: rectilini, curvilini</p> <p>Litologia del paredat: calcària</p> <p>Tipus de paredat: antic, irregular poc adobat, adobat</p> <p>Tipus de coronament: filada de dalt, rasant</p> <p>Forma d'accés entre marjades: sense pujadors, facilitada per la disposició</p> <p>Hidràulica: font de mina, torrentó canalitzat</p> <p>Tancament: delimitat per paret</p>	
CRONOLOGIA	
BIBLIOGRAFIA	

4. ESTAT DE CONSERVACIÓ

ESTAT DE CONSERVACIÓ	Dolent, presenta esbaldrecs i bombaments
INTERVENCIÓNS	



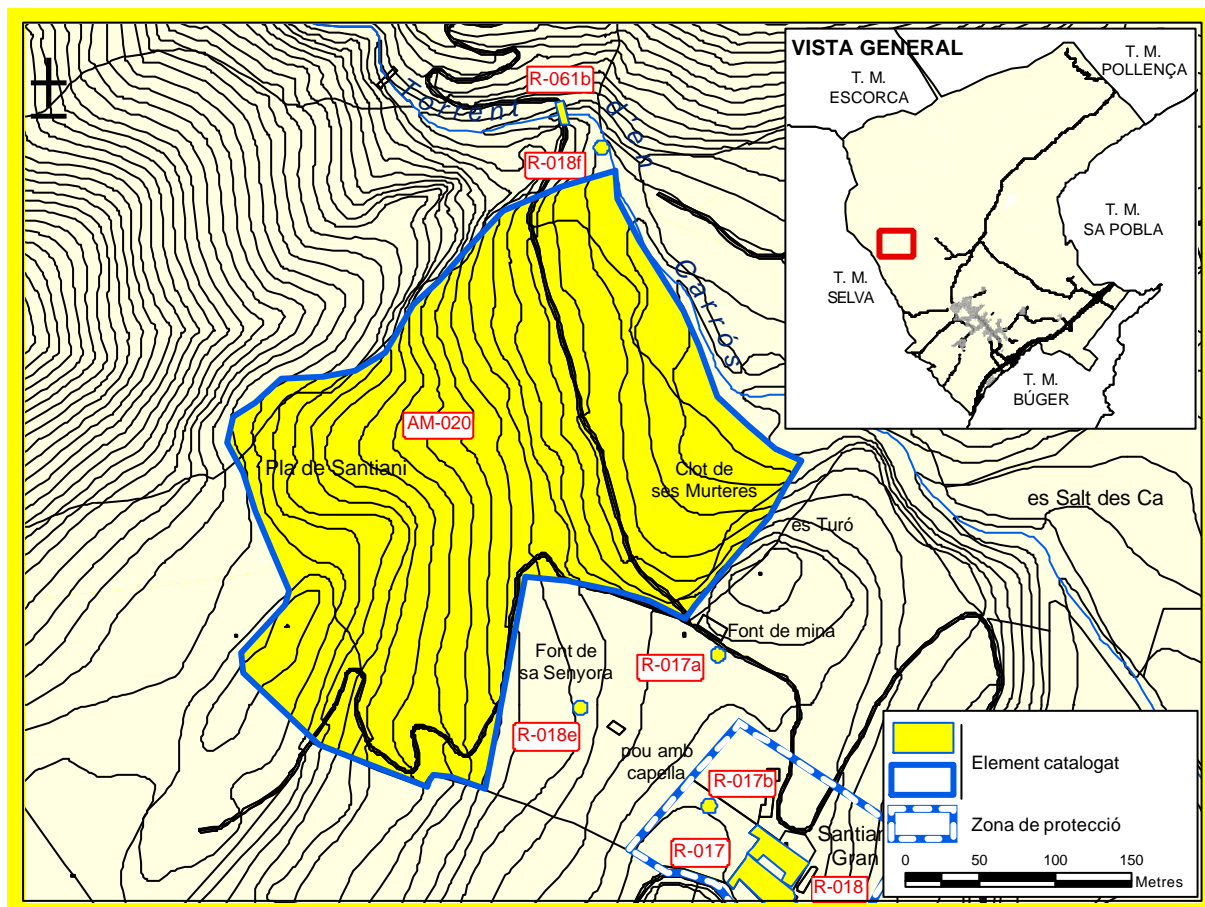
CODI D'IDENTIFICACIÓ

AM-20

5. PROTECCIÓ DE L'ELEMENT

GRAU DE PROTECCIÓ	1
USOS PERMESOS	Ús agrícola-ramader
ELEMENTS A PRESERVAR	Tots els elements de paret seca de l'àrea marjada i del sistema hidràulic
INTERVENCIÓNS PREFERENTS I ADMISSIBLES	IP: Reparar els esboldrecs IA: S'admeten les obres de conservació, consolidació i restauració de les marjades, les parets seques i el sistema hidràulic.
VALORACIÓ DE CONJUNT	Àrea marjada situada a l'entorn de les cases amb marges de distint grau d'elaboració

LOCALITZACIÓ AL MTIB 1:5.000





CATÀLEG D'ELEMENTS D'INTERÈS ARTÍSTIC I PATRIMONI ARQUITECTÒNIC
DEL TERME MUNICIPAL DE CAMPANET. SÒL RÚSTIC

FOTOGRAFIES AM-20





1. IDENTIFICACIÓ

DENOMINACIÓ	Santiani Vell	CODI	AM-21
TIPOLOGIA	Àrea marjada		
ÚS ACTUAL	Pastura		
AUTORIA			
ESTIL O CORRENT	Arquitectura popular		

2. LOCALITZACIÓ

NOM DE LA POSSESSIÓ	Santiani Vell				
NOM DEL CAMÍ D'ACCÉS	camí de Santiani				
COORDENADES UTM	X: 495.122	Y: 4.404.408			
REFERÈNCIA CADASTRAL	07012A010001500000BP	POLÍGON		PARCEL·LA	
ENTORN	Àrea Santiani-sa Plana (Sector 21 del <i>Catàleg i anàlisi dels camps marjats del terme de Campanet</i>) situada a uns 200 m del camí				

3. DESCRIPCIÓ

<p>General</p> <p>Àrea de 9.877 m² situada entre els 85 m i els 105 m de cota, amb pendents màximes del 30 % i mínimes del 20 %. Litologia: margues, calcàries Morfologia: tàlveg Factors físics de risc: litologia, escorrentia Factors humans de risc: abandonament agrícola Ús anterior: fruiters</p> <p>Sistema constructiu</p> <p>Longitud i altura: el conjunt abasta 828 m lineals de marges amb altures que arriben als 1,2 m Disposició del marjament: paral·lela contínua Traçat dels marges: rectilini, curvilini, angular Litologia del paredat: calcària Tipus de paredat: irregular poc adobat, adobat Tipus de coronament: filada de dalt Forma d'accés entre marjades: rampa, escala lateral Hidràulica: font de mina, torrentó canalitzat, safareig, síquies superficials de pedra Construccions associades: casa Singularitat: hidràulica</p>	
CRONOLOGIA	
BIBLIOGRAFIA	

4. ESTAT DE CONSERVACIÓ

ESTAT DE CONSERVACIÓ	Dolent, presenta esbaldrecs i bombaments
INTERVENCIÓ	



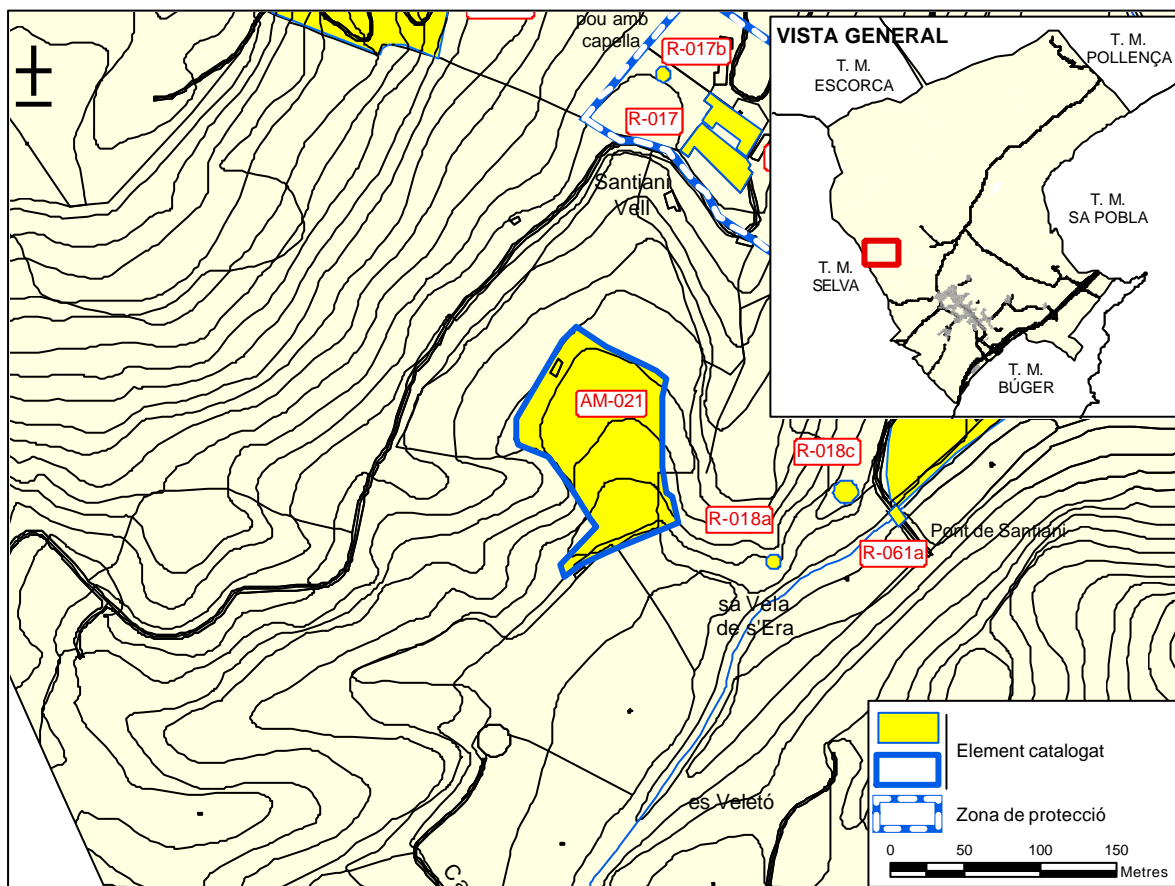
CODI D'IDENTIFICACIÓ

AM-21

5. PROTECCIÓ DE L'ELEMENT

GRAU DE PROTECCIÓ	1
USOS PERMESOS	Ús agrícola-ramader
ELEMENTS A PRESERVAR	Tots els elements de paret seca de l'àrea marjada i del sistema hidràulic
INTERVENCIÓNS PREFERENTS I ADMISSIBLES	IP: IA: S'admeten les obres de conservació, consolidació i restauració de les marjades, les parets seques i el sistema hidràulic
VALORACIÓ DE CONJUNT	Àrea marjada situada a l'entorn de les cases amb marges de distints graus d'elaboració

LOCALITZACIÓ AL MTIB 1:5.000





FOTOGRAFIES AM-21





1. IDENTIFICACIÓ

DENOMINACIÓ	s'Ullastrar	CODI	AM-22
TIPOLOGIA	Àrea marjada		
ÚS ACTUAL	Arbrat de secà		
AUTORIA			
ESTIL O CORRENT	Arquitectura popular		

2. LOCALITZACIÓ

NOM DE LA POSSESSIÓ	Fangar				
NOM DEL CAMÍ D'ACCÉS	camí de s'Ullastrar				
COORDENADES UTM	X: 498.680	Y: 4.405.990			
REFERÈNCIA CADASTRAL	07012A012000750000BM	POLÍGON	12	PARCEL·LA	75
ENTORN	Àrea de marjades a l'entorn de les cases de s'Ullastrar, al coster del puig Blanc				

3. DESCRIPCIÓ

<p>General</p> <p>Àrea de 41.878 m² situada entre els 190 m i els 255 m de cota. Litologia: margues, calcàries Morfologia: vessant i tàlveg Factors físics de risc: litologia, escorrentia Factors humans de risc: Ús anterior: arbrat de secà</p> <p>Sistema constructiu</p> <p>Longitud i altura: el conjunt abasta 728 m lineals de marges amb altures que arriben als 1,5 m Disposició del marjament: paral·lela contínua Traçat dels marges: rectilini, curvilini Litologia del paredat: calcària Tipus de paredat: irregular adobat Tipus de coronament: filada de dalt Forma d'accés entre marjades: Hidràulica: pou Construccions associades: casa Singularitat:</p>	
CRONOLOGIA	
BIBLIOGRAFIA	

4. ESTAT DE CONSERVACIÓ

ESTAT DE CONSERVACIÓ	Bo
INTERVENCIONS	



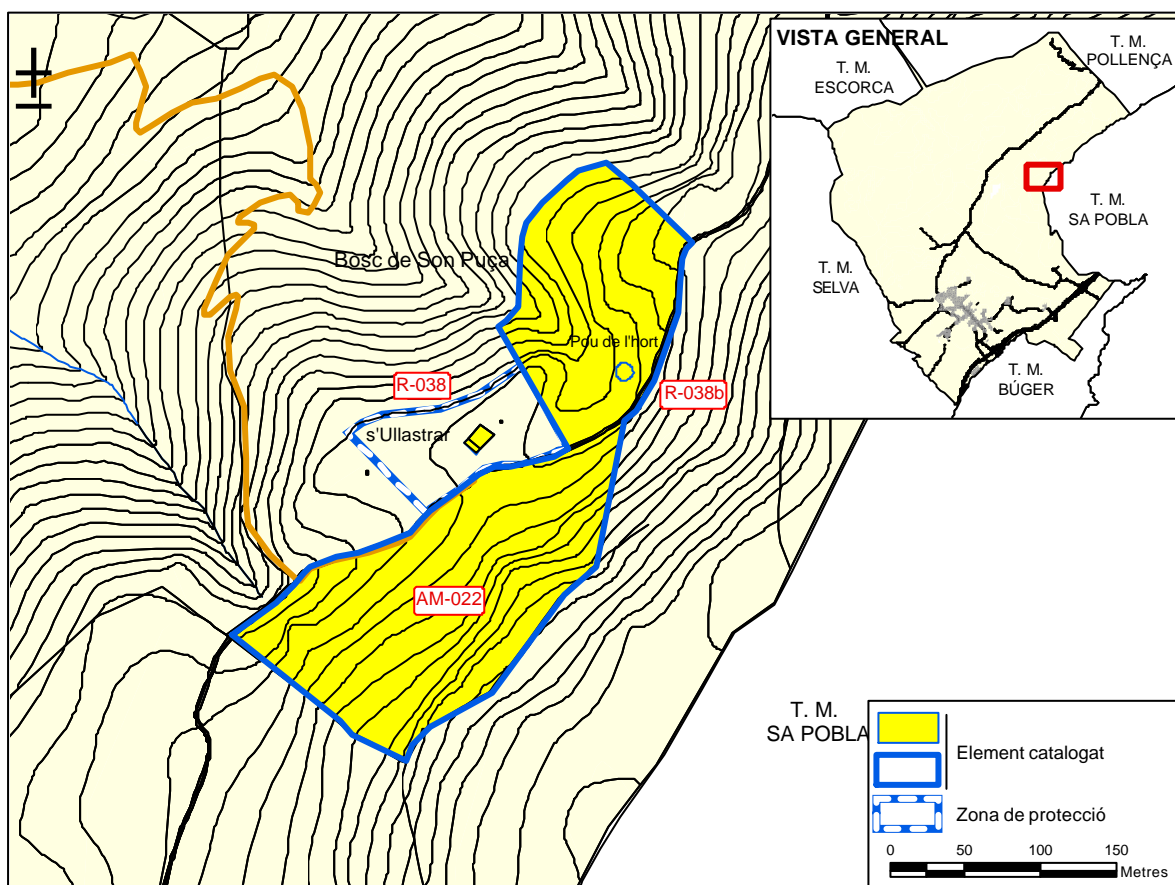
CODI D'IDENTIFICACIÓ

AM-22

5. PROTECCIÓ DE L'ELEMENT

GRAU DE PROTECCIÓ	1
USOS PERMESOS	Ús agrícola-ramader
ELEMENTS A PRESERVAR	Tots els elements de paret seca de l'àrea marjada
INTERVENCIÓNS PREFERENTS I ADMISSIBLES	IP: IA: S'admeten les obres de conservació, consolidació i restauració de les marjades i les parets seques.
VALORACIÓ DE CONJUNT	Àrea marjada situada a l'entorn de les cases, al coster del puig Blanc, amb marges ben elaborats

LOCALITZACIÓ AL MTIB 1:5.000





CATÀLEG D'ELEMENTS D'INTERÈS ARTÍSTIC I PATRIMONI ARQUITECTÒNIC
DEL TERME MUNICIPAL DE CAMPANET. SÒL RÚSTIC

FOTOGRAFIES AM-22





CAMINS



1. IDENTIFICACIÓ

DENOMINACIÓ	Camí d'Alcanelleta a Biniatró (nº 26 Catàleg de camins del terme)	CODI	CM-1
TIPOLOGIA	Camí de carro		
ÚS ACTUAL	Xarxa viària		
AUTORIA			
ESTIL O CORRENT	Arquitectura popular		

2. LOCALITZACIÓ

NOM DE LA POSSESSIÓ	Biniatró, Hort de Biniatró				
NOM DEL CAMÍ D'ACCÉS	camí vell de Míner, camí vell de Pollença				
COORDENADES UTM	X: 496738	Y: 4407106			
REFERÈNCIA CADASTRAL	07012A010000480000BG	POLÍGON	10	PARCEL·LA	48
ENTORN	S'inicia al camí vell de Pollença i acaba al límit del terme municipal				

3. DESCRIPCIÓ

<p>Longitud: 3.124 m.</p> <p>Tipologia:</p> <p>Tram 1 (de l'inici del camí fins a les cases de Biniatró)</p> <ul style="list-style-type: none"> -Tipologia: carro -Amplada: 2,8 m -Tipus de ferm: terra i grava <p>Tram 2 (des de les cases de Biniatró fins a una distància de 1,1 km)</p> <ul style="list-style-type: none"> -Tipologia: carro -Amplada: 3,8 m -Tipus de ferm: terra i macadam <p>Tram 3 (continuació del camí fins a una distància d'uns 600 m)</p> <ul style="list-style-type: none"> -Tipologia: carro -Amplada: 3,2 m -Tipus de ferm: terra i macadam <p>Tram 4</p> <ul style="list-style-type: none"> -Tipologia: carro -Amplada: 2,8 (3,2) m -Tipus de ferm: terra <p>Seguiment:</p> <ul style="list-style-type: none"> -Dificultat: sense problemes. No hi ha fites, pintades ni cartells indicadors. <p>Tipus de limitació lateral:</p> <ul style="list-style-type: none"> -Obert els trams 2 i 3 i paret i reixa als trams 1 i 4. <p>Limitacions de pas:</p> <ul style="list-style-type: none"> - Una barrera oberta al tram 2 amb un cartell de "propiedad privada". - Una barrera oberta a l'inici del tram 3 amb un cartell de "prohibido el paso". - Una barrera tancada amb pany amb un cartell que diu "Propietat privada. No passeu" prop del final del camí. <p>Observacions:</p> <ul style="list-style-type: none"> - Al tram 1, a l'esquerra del gual empedrat, trobam un pont elevat que dona pas al camí quan el torrent duu un cabdal d'aigua considerable. 	
CRONOLOGIA	
BIBLIOGRAFIA	Catàleg de camins del terme municipal d'Escorca (FODESMA, 1998)

CODI D'IDENTIFICACIÓ

CM-1

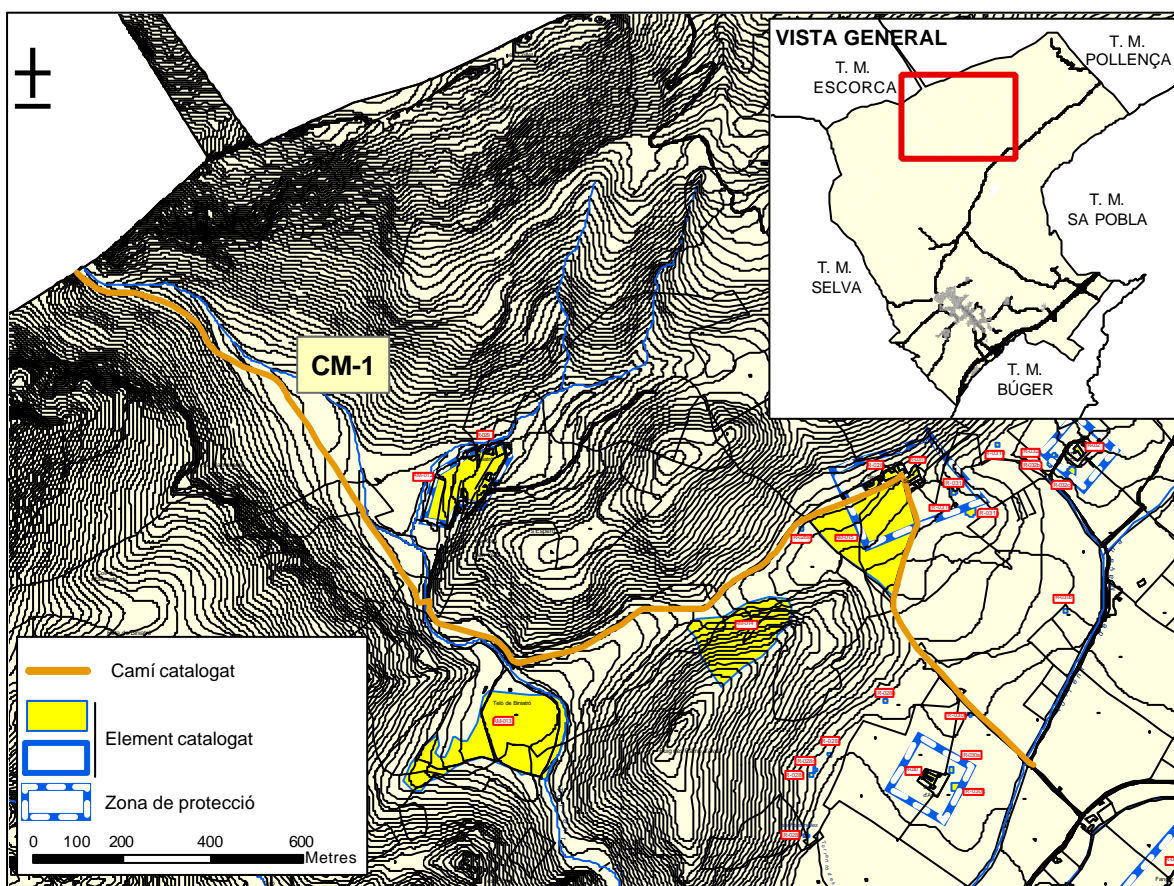
4. ESTAT DE CONSERVACIÓ

ESTAT DE CONSERVACIÓ	Regular
INTERVENCIÓNS	Una obra de formigó armat constitueix el pont sobre el torrent de Maçana mantenint-se encara les rampes de paret seca

5. PROTECCIÓ DE L'ELEMENT

GRAU DE PROTECCIÓ	1
USOS PERMESOS	Xarxa viària
ELEMENTS A PRESERVAR	Rampes del pont sobre el torrent i gual empedrat del tram 1, ratlletes del tram 2, marges del camí aixecat del tram 3, paretons i parets seques que limiten el camí a tots els trams.
INTERVENCIÓNS PREFERENTS I ADMISSIBLES	IP: Reparar els esboldrecs de les parets seques IA: Restauració, conservació i consolidació dels elements de paret seca. Reconstrucció del ferm amb terra compactada
VALORACIÓ DE CONJUNT	És un camí amb interès constructiu (trams 1, 2 i 3) i interès excursionista

LOCALITZACIÓ AL MTIB 1:5.000



FOTOGRAFIES CM-1



Gual empedrat al torrent de Maçana



Pont sobre el torrent de Maçana, amb rampes de paret seca i placa i laterals de formigó



CATÀLEG D'ELEMENTS D'INTERÈS ARTÍSTIC I PATRIMONI ARQUITECTÒNIC
DEL TERME MUNICIPAL DE CAMPANET. SÒL RÚSTIC

FOTOGRAFIES CM-1



Parets seques limiten el camí al tram 2



Portell amb pedres escopidores a l'inici del tram 3



1. IDENTIFICACIÓ

DENOMINACIÓ	Camí de s'Ullastrar (nº 37 Catàleg de camins del terme)	CODI	CM-2
TIPOLOGIA	Camí de carro		
ÚS ACTUAL	Xarxa viària		
AUTORIA	Desconeguda		
ESTIL O CORRENT	Arquitectura popular		

2. LOCALITZACIÓ

NOM DE LA POSSESSIÓ	s'Ullastrar				
NOM DEL CAMÍ D'ACCÉS	camí des Fangar				
COORDENADES UTM	X: 498627	Y: 4406438			
REFERÈNCIA CADASTRAL	07012A012000750000BM	POLÍGON	12	PARCEL·LA	75
ENTORN	S'inicia al camí des Fangar (nº 10 del Catàleg de camins del terme) i acaba a s'Ullastrar.				

3. DESCRIPCIÓ

<p>Longitud: 1.096 m.</p> <p>Tipologia:</p> <p>Tram 1 (de l'inici del camí fins a una distància d'uns 200 m)</p> <ul style="list-style-type: none"> -Tipologia: carro -Amplada: 4 m -Tipus de ferm: terra i restes d'empedrat <p>Tram 2 (continuació del camí fins a una distància de 250 m)</p> <ul style="list-style-type: none"> -Tipologia: carro -Amplada: 3,2 (4) m -Tipus de ferm: terra <p>Tram 3 (continuació del camí fins a prop de les cases de s'Ullastrar)</p> <ul style="list-style-type: none"> -Tipologia: carro -Amplada: 2,4 m -Tipus de ferm: terra i empedrat <p>Tram 4 (correspon als darrers 150 m del camí)</p> <ul style="list-style-type: none"> -Tipologia: carro -Amplada: 5,8 m -Tipus de ferm: terra i macadam <p>Seguiment:</p> <ul style="list-style-type: none"> -Dificultat: fàcil el tram 1 i sense problemes els trams 2 i 3. No hi ha fites, pintades ni cartells indicadors. <p>Tipus de limitació lateral:</p> <ul style="list-style-type: none"> -Obert . <p>Limitacions de pas: no</p> <p>Titularitat: privada</p>	
CRONOLOGIA	
BIBLIOGRAFIA	

CODI D'IDENTIFICACIÓ

CM-2

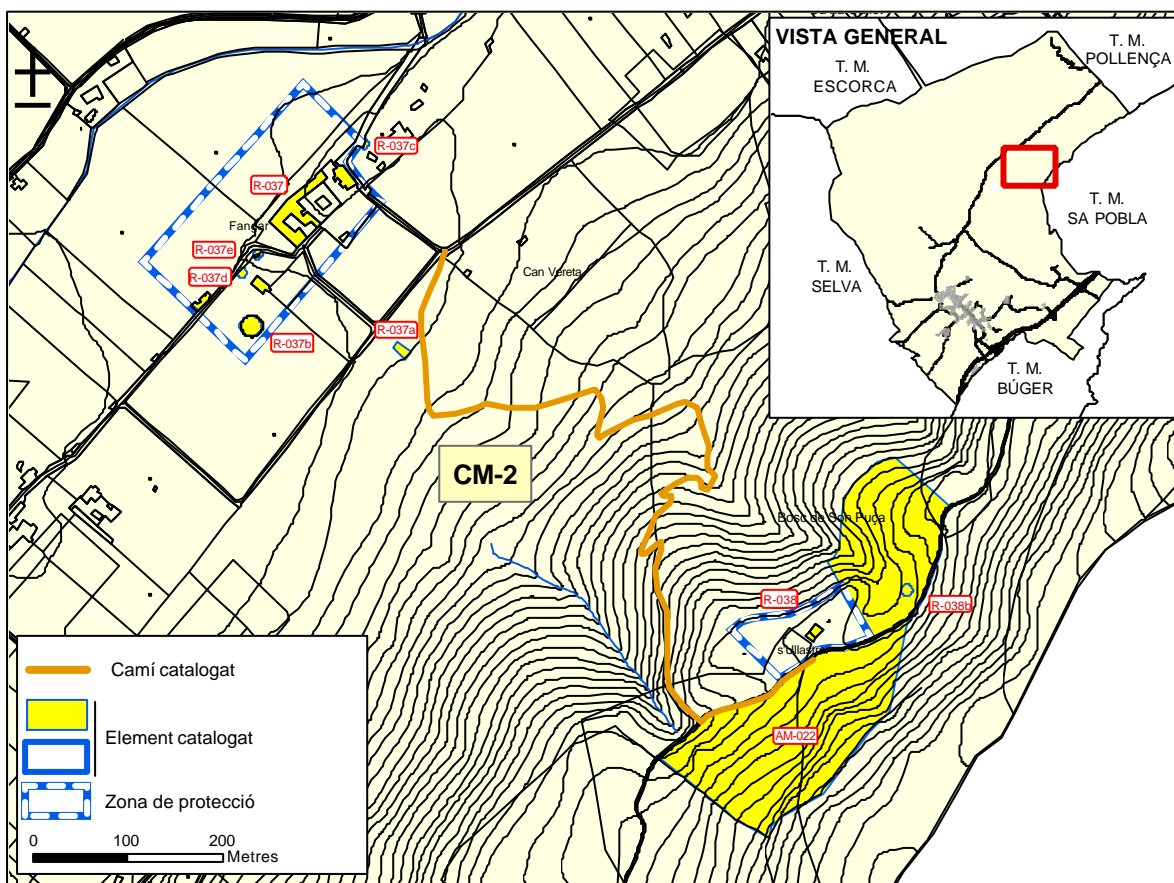
4. ESTAT DE CONSERVACIÓ

ESTAT DE CONSERVACIÓ	Regular
INTERVENCIÓNS	

5. PROTECCIÓ DE L'ELEMENT

GRAU DE PROTECCIÓ	2
USOS PERMESOS	Xarxa viària
ELEMENTS A PRESERVAR	Marges dels trams 2, 3 i 4. Escalons, escopidors i ratlletes del tram 3
INTERVENCIÓNS PREFERENTS I ADMISSIBLES	IP: - IA: Restauració, conservació i consolidació dels elements de paret seca. Reconstrucció del ferm amb terra compactada
VALORACIÓ DE CONJUNT	És un camí amb interès constructiu (trams 2, 3 i 4)


LOCALITZACIÓ AL MTIB 1:5.000



FOTOGRAFIES CM-2



Tram del camí amb escopidors laterals



Tram més ample del camí abans d'arribar a les cases de s'Ullastrar



BÉNS D'INTERÈS PAISATGÍSTIC I AMBIENTAL



1. IDENTIFICACIÓ

DENOMINACIÓ	ses Fonts Ufanes	CODI	PA-1
TIPOLOGIA	Bé d'interès paisatgístic i ambiental		
ÚS ACTUAL	Protecció i educació ambiental		
AUTORIA			
ESTIL O CORRENT			

2. LOCALITZACIÓ

NOM DE LA POSSESSIÓ	Gabellí Petit				
NOM DEL CAMÍ D'ACCÉS	Camí vell de Pollença				
COORDENADES UTM	X: 496997	Y: 4406289			
REFERÈNCIA CADASTRAL	07012A010000590000BK	POLÍGON	10	PARCEL·LA	59
ENTORN	Es situa a la finca en el pla de Tel, a les proximitats de l'oratori de Sant Miquel				

3. DESCRIPCIÓ

Ses Fonts Ufanes destaca sobre tot per la presència d'una font vaclusiana que brolla de manera relativament difusa, de sobte i potent després de l'acumulació de pluja suficient en el massís del puig Tomir i els seus voltants. Degut a les condicions particulars del lloc es conserva la capa climàtica de l'alzinar, un dels més ben conservats de la comarca.

Aquest alzinar conserva un interessant conjunt etnològic fruit de la seva explotació tradicional i que es troba format per dos forns de calç, catorze sitges, dues barraques i una bassa, a més de les parets seques que delimiten l'espai. També s'hi localitza un jaciment arqueològic (claper des Doblars).

L'espectacularitat de la sorgència motiva una important aflluència de visitants, fet que dona major interès a les tasques de conservació, restauració i consolidació dels elements etnològics. Pel seu caràcter exemplificador aquestes tasques haurien de respectar al màxim els mètodes constructius tradicionals.

CRONOLOGIA	
BIBLIOGRAFIA	<i>Decret 111/2001, de 31 d'agost, pel qual es declaren les fonts Ufanes, monument natural.</i>

4. ESTAT DE CONSERVACIÓ

ESTAT DE CONSERVACIÓ	Les sitges i la bassa es conserven en bon estat. Les barraques i els forns de calç es troben molt degradats.
INTERVENCIÓNS	S'ha restaurat una barraca propera a la sorgència sense seguir els sistemes constructius tradicionals.



CODI D'IDENTIFICACIÓ

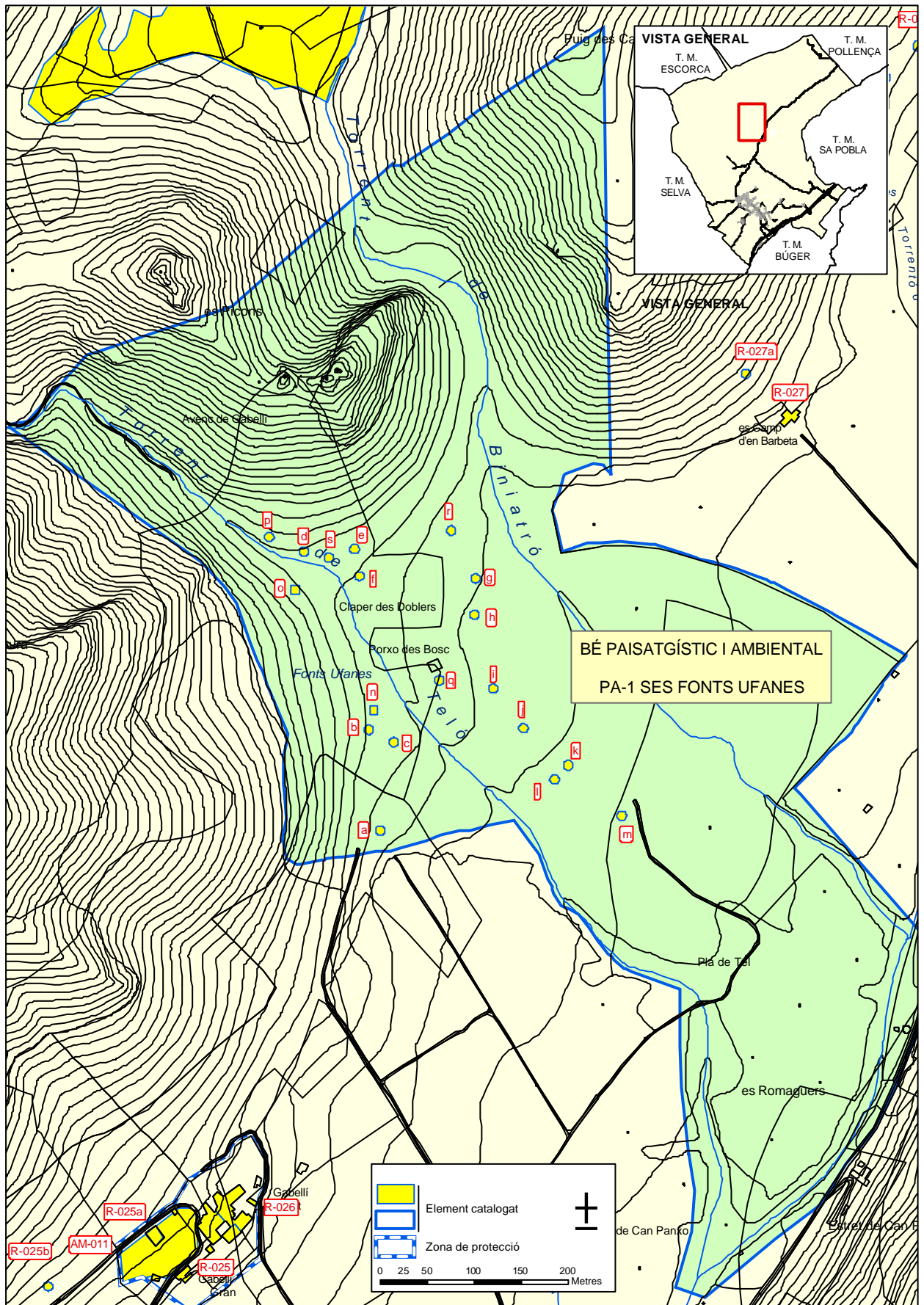
PA-1

5. PROTECCIÓ DE L'ELEMENT

GRAU DE PROTECCIÓ	1		
USOS PERMESOS	Protecció i educació ambiental		
ELEMENTS A PRESERVAR	El conjunt d'elements etnològics: sitges (PA-1a, PA-1b, PA-1c, PA-1d, PA-1s, PA-1e, PA-1f, PA-1g, PA-1h, PA-1i, PA-1j, PA-1k, PA-1l, PA-1m , barraques (PA-1n, PA-1o), forns de calç (PA-1p, PA-1q), bassa (PA-1r) i parets seques i dels jaciments arqueològics de l'àrea.		
INTERVENCIÓNS PREFERENTS I ADMISSIBLES	IP: IA: S'admeten obres de conservació, restauració i consolidació dels elements etnològics.		
VALORACIÓ DE CONJUNT	Per la importància del lloc a nivell autonòmic pot servir d'exemple de conservació d'un conjunt etnològic que tenia com a finalitat l'explotació d'un l'alzinar.		
PROTECCIÓ	Monument natural	DECLARACIÓ	Decret 111/2001, de 31 d'agost

LOCALITZACIÓ AL MTIB 1:5.000

CATÀLEG D'ELEMENTS D'INTERÈS ARTÍSTIC I PATRIMONI ARQUITECTÒNIC
DEL TERME MUNICIPAL DE CAMPANET. SÒL RÚSTIC



FOTOS PA-1



Barraca restaurada



Forn de calç



FOTOS PA-1



Forn de calç



Sitja

FOTOS PA-1



Bassa



Paret seca de tancament



1. IDENTIFICACIÓ

DENOMINACIÓ	Tancat de Son Estrany al camí de na Pontons	CODI	PA-2
TIPOLOGIA	Bé d'interès paisatgístic i ambiental		
ÚS ACTUAL	Agrícola-ramader		
AUTORIA			
ESTIL O CORRENT			

2. LOCALITZACIÓ

NOM DE LA POSSESSIÓ	Son Estrany				
NOM DEL CAMÍ D'ACCÉS	Camí de na Pontons				
COORDENADES UTM	X: 497921	Y: 4404167			
REFERÈNCIA CADASTRAL	07012A010000590000BK	POLÍGON	10	PARCEL·LA	59
ENTORN	Es situa a la finca de Son Estrany, en la seva partió amb el camí de na Pontons.				

3. DESCRIPCIÓ

<p>Tram de 1.130 metres de tancament que constitueix la partió de la finca de Son Estrany amb el camí de na Pontons, principal accés a les fonts Ufanes i les coves de Campanet. Combina dos sistemes constructius. El primer és un tram de 616 metres de paret d'esquena d'ase paredada en verd amb una altura de 1,9 metres i una amplària de 0,8 m. Aquest tram presenta alguns elements d'interès com són sis clavegueres al cantó de migjorn per permetre el desguassament del camp, un pas per a les ovelles amb llinda d'ullastre i un portell secundari.</p> <p>El segon tram del tancament, de 514 metres de longitud, es resol amb un marge de 1,20 metres d'amplària, pràcticament a nivell del camí, coronada per una reixeta metàl·lica. En aquest tram es localitza el portell principal d'accés a la finca.</p> <p>En ambdós trams i com a tret que li confereix el seu interès paisatgístic existeix una filera de xipresos de port maestuós.</p>	
CRONOLOGIA	
BIBLIOGRAFIA	

4. ESTAT DE CONSERVACIÓ

ESTAT DE CONSERVACIÓ	Bo. Presenta alguns esboldrecs al tram de paret d'esquena d'ase.
INTERVENCIONS	



CODI D'IDENTIFICACIÓ

PA-2

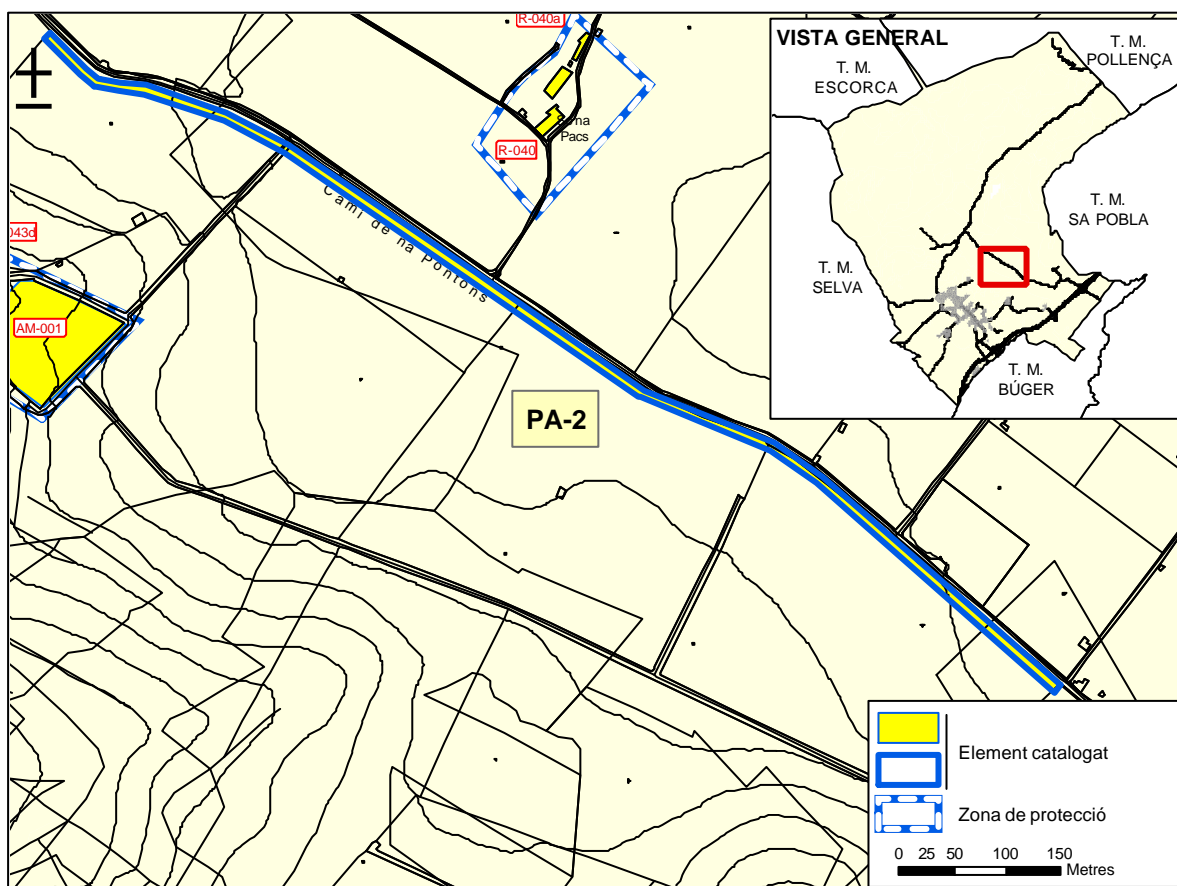
5. PROTECCIÓ DE L'ELEMENT

GRAU DE PROTECCIÓ	1
USOS PERMESOS	Ús agrícola-ramader
ELEMENTS A PRESERVAR	El tancament i la filera de xiprers.
INTERVENCIÓNS PREFERENTS I ADMISSIBLES	IP: Reparació dels esboldrecs IA: S'admeten obres de conservació, restauració i consolidació dels elements del tancament. Es repondran les faltes en la filera de xiprers amb arbres de la mateixa espècie.
VALORACIÓ DE CONJUNT	Constitueix una de les fites paisatgístiques més senyalades del terme i una de les més vistes per trobar-se en la ruta d'accés de ses Fonts Ufanas i de les coves de Campanet.

6. ZONA DE PROTECCIÓ

S'estableix una zona de protecció de vuit metres a comptar des del costat del camí. En aquesta zona no s'admet cap tipus d'edificació.

LOCALITZACIÓ AL MTIB 1:5.000





FOTOS PA-2





JACIMENTS ARQUEOLÒGICS



IDENTIFICACIÓ

DENOMINACIÓ	Ullaró	CODI	JA-1
TIPOLOGIA	Taca ceràmica, restes de parament		
ÚS ACTUAL	Agrícola-ramader		
AUTORIA			
ESTIL O CORRENT			



Ajuntament de Campanet

Cód. – JA - 1

ULLARÓ

localització

Situació	➔ Des de Ullaró hem d'agafar el Camí de Na Pontons. El jaciment es troba en el mateix camí de Na Pontons i també s'esten a varies tanques adjacents.
Coordenades UTM	➔ De X: 498601, Y: 4403344 fins a X: 498770, Y: 4403007
Altitud	➔ 44-55 m.
Entorn	➔ Rural
Referència cadastral	➔ POL.7, PAR.6,7,14,15,16,17; POL.3, PAR.51,52,53,54,55,56
Plànol	➔

notes històriques

-

descripció

El jaciment en si es localitza en el mateix Camí de Na Pontons, en les marjades del qual, sembla que es varen trobar restes humanes.

Prospectada l'àrea del camí així com el seu entorn, no hem localitzat restes ossis, però sí fragments de ceràmica sigil·lada .

En les marjades del camí hem observat fragments de possible parament megalític en molt mal estat de conservació, que actualment han quedat integrades formant part de les



marjades modernes.

El criteri seguit a l'hora de delimitar el jaciment ha estat la gran quantitat de ceràmica que apareix a tot el recorregut d'aquest tram del camí de na Pontons. A més, s'observen restes de parament d'una possible estructura al costat sud de la paret seca del camí.

Classificació general	➔ Zona arqueològica
Accessibilitat	➔ Des del llogaret d'Ullaró. Camí de Na Pontons .En vehicle ordinari, i a peu
Funcionalitat	➔ Funeraria.
Tipologia	➔ Necròpolis.
Cronologia	➔ Romà.
Datació	➔ I aC /II d.C aprox
Criteris de datació	➔ Restes de edificacions i ceràmiques.
Materials constructius	➔ -Gran blocs de pedres
Tècniques constructives	➔

bibliografia

propietat i conservació

Propietat	➔ Particular
Classificació del sol	➔
Estat de conservació	➔ Defectuós.
Causes deteriorament	➔ Feines agrícoles, feines privades, reutilitzacions, erosions.
Defectes de conservació	➔ Estructures
Protecció existent	➔ Cap
Treballs realitzats	➔ Prospeccions.
Perills eventuais	➔ Enderrocament, erosió.
Necessitat d'actuació	➔ Llarg termini
Protecció proposada	➔ El criteri utilitzat a l'hora de delimitar aquesta àrea de protecció, ha estat la presència de ceràmica antiga, sobretot romana, a dins totes les parcel·les que envolten aquest tram del camí de na Pontons. Neteja, limitació usos agrícoles, senyalització, i a llarg termini excavació.
Grau de protecció	➔ 1
Altres / Observacions	➔



PROTECCIÓ DE L'ELEMENT

GRAU DE PROTECCIÓ	S'aplica el nivell de protecció 1		
USOS PERMESOS	El camí forma part de la xarxa viària. Per a la zona de protecció els corresponents a la qualificació del sòl rústic en la qual es localitza.		
ELEMENTS A PRESERVAR	Restes de parament.		
INTERVENCIIONS PREFERENTS I ADMISSIBLES	IP: Neteja de la vegetació IA: A la zona de delimitació del jaciment s'admeten obres de conservació, restauració i consolidació.		
PROTECCIÓ ESPECÍFICA		DECLARACIÓ	

ZONA DE PROTECCIÓ

Es determinen com a zona de delimitació del jaciment i com a zona de protecció les que apareixen en la documentació gràfica adjunta. Qualsevol actuació a realitzar dintre d'aquestes zones haurà de comptar amb un estudi específic elaborat per tècnic competent que asseguri la no afectació del jaciment així com la preservació de les principals visuals sobre el mateix.

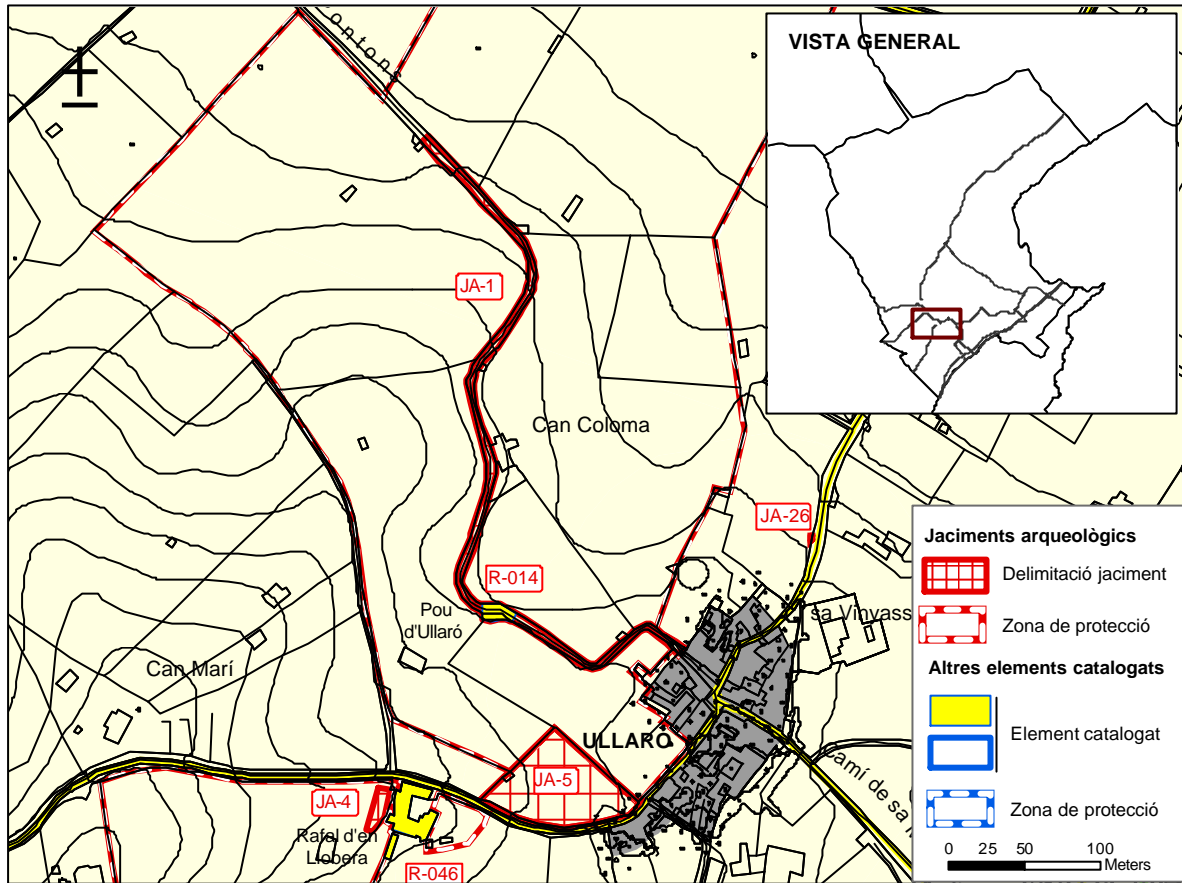
CATÀLEG D'ELEMENTS D'INTERÈS ARTÍSTIC I PATRIMONI ARQUITECTÒNIC
DEL TERME MUNICIPAL DE CAMPANET. SÒL RÚSTIC



LOCALITZACIÓ AL MTIB 1:5.000

CODI D'IDENTIFICACIÓ

JA-1





IDENTIFICACIÓ

DENOMINACIÓ	Son Estrany	CODI	JA-2
TIPOLOGIA	Sistema hidràulic		
ÚS ACTUAL	Infraestructura hidràulica		
AUTORIA			
ESTIL O CORRENT	Arquitectura popular		



Ajuntament de Campanet

Cód. – JA-2

SON ESTRANY

localització

Situació



Des de Campanet hem d'agafar la carretera que duu a l'ermita de St. Miquel, i prendre la desviació que dona a les Cases de Son Estrany.

Cases de Son Estrany .

Coordenades UTM



De X: 497180, Y: 4403949 fins a X: 496995 Y: 4403874

Altitud



70-75 m.

Entorn



Rural

Referència cadastral



POL. 3, PAR. 38A; POL. 9, PAR. 27B,31B,31D,34A,36

Plànol



notes històriques

-

descripció



Descripció estructures

Es tracta d'un complex sistema hidràulic compost per 3 safareigs, (El safareig és un tipus de construcció, excavada a terra, o bé realitzada amb fàbrica de maó, tapial o maçoneria, en forma d'estany per a emmagatzemar aigua, principalment la destinada a regiu) el més petit situat devora les cases ,te 10m. de profunditat (el més gran i el més petit es troben situats devora les cases) , també son visibles els trams de sèquies, qnats i quasi be tots els pous d'aireigs del sistema de regiu.

Els qnat del sistema hidràulic presenta volta d'aresta i apareix soterrat en gran part del traçat. Pel que respecta a la sèquia es visible en alguns trams del seu recorregut. Els pous d'aireigs, realitzats per a construir les canalitzacions d'aigua, es troben excavats a la roca natural, a través d'ells es fa la neteja i manteniment de les canalitzacions. Tenen forma circular, i estan retallats sobre el terreny natural ,coronats amb pedres en la zona externa, el seu diàmetre fa 1 m.

La Font es troba coberta per una petita galeria. Pel que fa al sistema hidràulic continua en us en l'actualitat portant aigua tot l'any. S'ha delimitat la projecció del qanat en superfície, la font, els vuit pous d'aireig documentats, una petita canaleta a cel obert, i tres safareigs que semblen antics, dos dels quals es troben aferrats a les cases de Son Estrany.

Classificació general	➔ Sistema hidràulic, etnològic
Accessibilitat	➔ Desde les cases de Son Estrany, es pot anar en vehicle ordinari
Funcionalitat	➔ Xarxa hidràulica, i regiu d' horts .
Tipologia	➔ Sistema hidràulic, posiblement d'origen islàmic.
Cronologia	➔ Indeterminada.
Datació	➔ - Indeterminada
Criteris de datació	➔ - sistema constructiu i restes ceràmiques.
Materials constructius	➔ - pedres i morter de calç
Tècniques constructives	➔ - paretat de pedra

bibliografia

BARCELÓ , M; KIRCHER H; NAVARRO,C. El agua que no duerme. Fundamentos de la

CATÀLEG D'ELEMENTS D'INTERÈS ARTÍSTIC I PATRIMONI ARQUITECTÒNIC
DEL TERME MUNICIPAL DE CAMPANET. SÒL RÚSTIC



propietat i conservació	
Propietat	→ Particular
Classificació del sol	→ Rústic
Estat de conservació	→ Bo.
Causes deteriorament	→ Feines agrícoles, feines privades, reutilitzacions, erosions.
Defectes de conservació	→ Estructures.
Protecció existent	→ Cap
Treballs realitzats	→ Prospeccions.
Perills eventuais	→ Enderrocament, erosió.
Necessitat d'actuació	→ Llarg termini
Protecció proposada	→ Es proposa protegir tota l'àrea entorn del traçat del sistema hidràulic, així com els safareigs i la zona d'hort. El criteri establert a l'hora de delimitar l'àrea de protecció ha estat de 4 metres al voltant de la projecció de tota la conducció, els pous d'aireig, la font, la canaleta i els safarejos. Aquest criteri s'ha aplicat a tots els qanats del terme municipal de Campanet.
Grau de protecció	→ 1 Es tracta d'un complex sistema hidràulic, amb un abundant cabdal d'aigua que ni tan sols s'escgota durant els mesos d'estiu .
Altres / Observacions	→

PROTECCIÓ DE L'ELEMENT

GRAU DE PROTECCIÓ	S'aplica el nivell de protecció 1		
USOS PERMESOS	Infraestructura hidràulica (extracció i emmagatzamament d'aigua)		
ELEMENTS A PRESERVAR	El conjunt del sistema hidràulic.		
INTERVENCIÓ PREFERENTS I ADMISSIBLES	IP:- IA: S'admeten obres de conservació, restauració i consolidació .		
PROTECCIÓ ESPECÍFICA		DECLARACIÓ	

ZONA DE PROTECCIÓ

Es determinen com a zona de delimitació del jaciment i com a zona de protecció les que apareixen en la documentació gràfica adjunta.

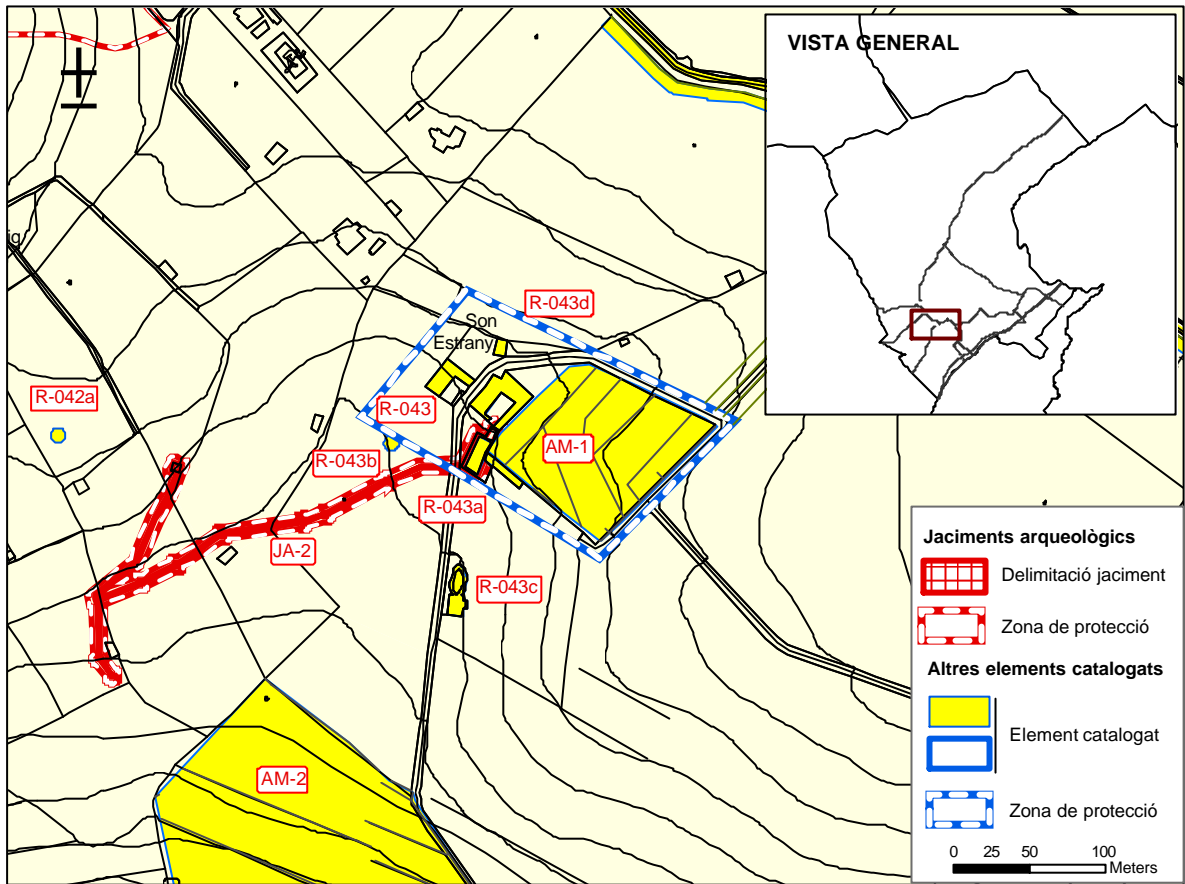
CATÀLEG D'ELEMENTS D'INTERÈS ARTÍSTIC I PATRIMONI ARQUITECTÒNIC
DEL TERME MUNICIPAL DE CAMPANET. SÒL RÚSTIC



LOCALITZACIÓ AL MTIB 1:5.000

CODI D'IDENTIFICACIÓ

JA-2





IDENTIFICACIÓ

DENOMINACIÓ	Son Roig	CODI	JA-3
TIPOLOGIA	Taca ceràmica		
ÚS ACTUAL	Agrícola-ramader		
AUTORIA			
ESTIL O CORRENT			



Ajuntament de Campanet

Cód. – JA-03

SON ROIG

localització

Situació	→ Camí Vell de Pollença en direcció a Campanet en la marge esquerra on es troba la finca de Son Roig. Zona aturonada d'aprofitament agrícola.
Coordenades UTM	→ X: 496780, Y: 4404367
Altitud	→ 57 m.
Entorn	→ Rural
Referència cadastral	→ Pol. 9, Par. 7,8,9,45,46A
Plànol	→

notes històriques

-No consten

descripció

Descripció estructures

Es tracta d'una concentració ceràmica de diferent cronologia, romà, medieval islàmica, medieval cristiana i moderna, no hem localitzat restes d'estructures.

El jaciment s'ha delimitat a partir de la gran concentració de ceràmica existent a aquestes dues parcel·les (9A i 45).

CATÀLEG D'ELEMENTS D'INTERÈS ARTÍSTIC I PATRIMONI ARQUITECTÒNIC
DEL TERME MUNICIPAL DE CAMPANET. SÒL RÚSTIC



Classificació general	→	Zona Arqueològica
Accessibilitat	→	Cami Vell de Pollença. En vehicle ordinari.
Funcionalitat	→	-
Tipologia	→	-
Cronologia	→	Romà, medieval islàmic, medieval cristià i modern.
Datació	→	-
Criteris de datació	→	Ceràmica.
Materials constructius	→	-
Tècniques constructives	→	-

bibliografia	

propietat i conservació	
Propietat	→ Particular
Classificació del sol	→ -
Estat de conservació	→ -
Causes deteriorament	→ Feines agrícoles.
Defectes de conservació	→ -
Protecció existent	→ Cap
Treballs realitzats	→ Prospecció.
Perills eventuais	→ Treballs agrícoles, forestals.
Necessitat d'actuació	→ Llarg termini
Protecció proposada	→ El criteri de delimitació de l'àrea de protecció s'ha basat en la presència de materials ceràmics antics a totes aquestes parcel·les, tot i que amb menys intensitat que a l'àrea delimitada com a jaciment. Control arqueològic si es realitzen moviments de terra.
Grau de protecció	→ 1
Altres / Observacions	→

PROTECCIÓ DE L'ELEMENT

GRAU DE PROTECCIÓ	S'aplica el nivell de protecció 1		
USOS PERMESOS	Els corresponents a la qualificació del sòl rústic en la qual es localitza.		
ELEMENTS A PRESERVAR	-		
INTERVENCIÓNS PREFERENTS I ADMISSIBLES	IP:- IA: Condicionades a la no afectació del jaciment.		
PROTECCIÓ ESPECÍFICA		DECLARACIÓ	

ZONA DE PROTECCIÓ

CATÀLEG D'ELEMENTS D'INTERÈS ARTÍSTIC I PATRIMONI ARQUITECTÒNIC
DEL TERME MUNICIPAL DE CAMPANET. SÒL RÚSTIC



Es determinen com a zona de delimitació del jaciment i com a zona de protecció les que apareixen en la documentació gràfica adjunta. Qualsevol actuació a realitzar dintre d'aquestes zones haurà de comptar amb un estudi específic elaborat per tècnic competent que assegurï la no afectació del jaciment així com la preservació de les principals visuals sobre el mateix.

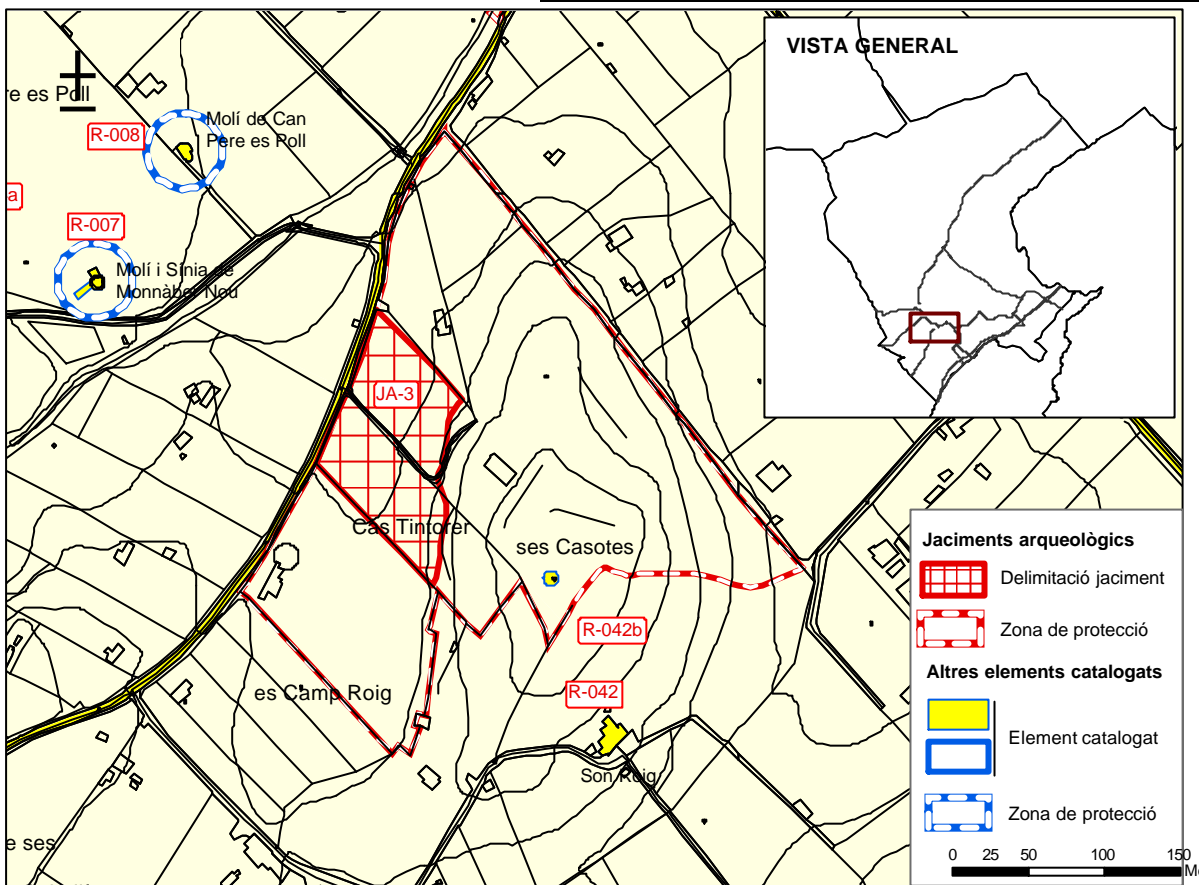
CATÀLEG D'ELEMENTS D'INTERÈS ARTÍSTIC I PATRIMONI ARQUITECTÒNIC
DEL TERME MUNICIPAL DE CAMPANET. SÒL RÚSTIC



LOCALITZACIÓ AL MTIB 1:5.000

CODI D'IDENTIFICACIÓ

JA-3





IDENTIFICACIÓ

DENOMINACIÓ	Ullaró	CODI	JA-4
TIPOLOGIA	Taca ceràmica		
ÚS ACTUAL	Agrícola-ramader		
AUTORIA			
ESTIL O CORRENT			



Ajuntament de Campanet

Cód. – JA -04

ULLARÓ

localització

Situació	➔ Des de Campanet hem d'agafar la carretera que dona a Ullaró ,fins al mateix llogaret, les restes es troben en el marge dreta del camí,aprop de unes cases. Zona aturonada on hi ha enderroc de noves construccions.
Coordenades UTM	➔ X: 498573, Y: 4402900
Altitud	➔ 70 m.
Entorn	➔ Rural
Referència cadastral	➔ POL. 5, PAR. 200 i 245.
Plànol	➔

notes històriques

-No consten

descripció

Descripció estructures

Una vegada prospectada l'àrea hem observat que actualment es fan obres de nova planta a les cases colindants, per a la qual cosa el solar es troba ple de brutor i d'enderroc, essent impossible la identificació cap tipus de restes arqueològics.

Per altra banda ,darrere de les cases de Can Llobera, en un dels perfils del camí d'accés hem identificat restes de fragments ceràmics d'època talaiòtica i romana.
Aleshores el criteri de protecció el jaciment ho hem desplaçat fins a aquest perfil i la parcel·la que ho conté. S'ha delimitat el jaciment just al costat de la paret seca que delimita la parcel·la 220 del polígon 5, ja que es tracta de la zona on ha aparegut més material ceràmic, en aquest cas de ceràmica talaiòtica. S'ha documentat fins i tot alguna vora.

CATÀLEG D'ELEMENTS D'INTERÈS ARTÍSTIC I PATRIMONI ARQUITECTÒNIC
DEL TERME MUNICIPAL DE CAMPANET. SÒL RÚSTIC



Classificació general	➔	Zona Arqueològica
Accessibilitat	➔	Des de Campanet pel carrer Camí de Ullaró fins al mateix Ullaró en la marge dreta del camí. En vehicle ordinari.
Funcionalitat	➔	-
Tipologia	➔	-
Cronologia	➔	- Talaiòtic, romà.
Datació	➔	900 aC/123 a-C.
Criteris de datació	➔	Ceràmica.
Materials constructius	➔	-
Tècniques constructives	➔	-

bibliografia

--

propietat i conservació

Propietat	➔	Particular
Classificació del sol	➔	Rústic.
Estat de conservació	➔	Dolent.
Causes deteriorament	➔	Feines agrícoles, noves construccions i erosió.
Defectes de conservació	➔	-
Protecció existent	➔	Cap
Treballs realitzats	➔	Prospecció.
Perills eventuais	➔	Noves construccions.
Necessitat d'actuació	➔	Llarg termini
Protecció proposada	➔	El criteri de protecció ho hem desplaçat fins a la parcel·la annexa al jaciment arqueològic, al documentar-se també restes ceràmics. S'ha delimitat l'àrea de protecció d'aquestes dues parcel·les, ja que segons la carta arqueològica antiga, a la 245 era a on hi havia el jaciment. Per tant, tot i que el solar es troba ple d'enderrocs i fems, s'ha decidit mantenir la protecció, i s'ha afegit la parcel·la 220, ja que hi apareix ceràmica antiga en superfície. Control arqueològic si es realitzen moviments de terra.
Grau de protecció	➔	1
Altres / Observacions	➔	



PROTECCIÓ DE L'ELEMENT

GRAU DE PROTECCIÓ	S'aplica el nivell de protecció 1		
USOS PERMESOS	Els corresponents a la qualificació del sòl rústic en la qual es localitza.		
ELEMENTS A PRESERVAR	-		
INTERVENCIIONS PREFERENTS I ADMISSIBLES	IP: Retirada d'enderrocs i neteja. IA: Condicionades a la no afectació del jaciment.		
PROTECCIÓ ESPECÍFICA		DECLARACIÓ	

ZONA DE PROTECCIÓ

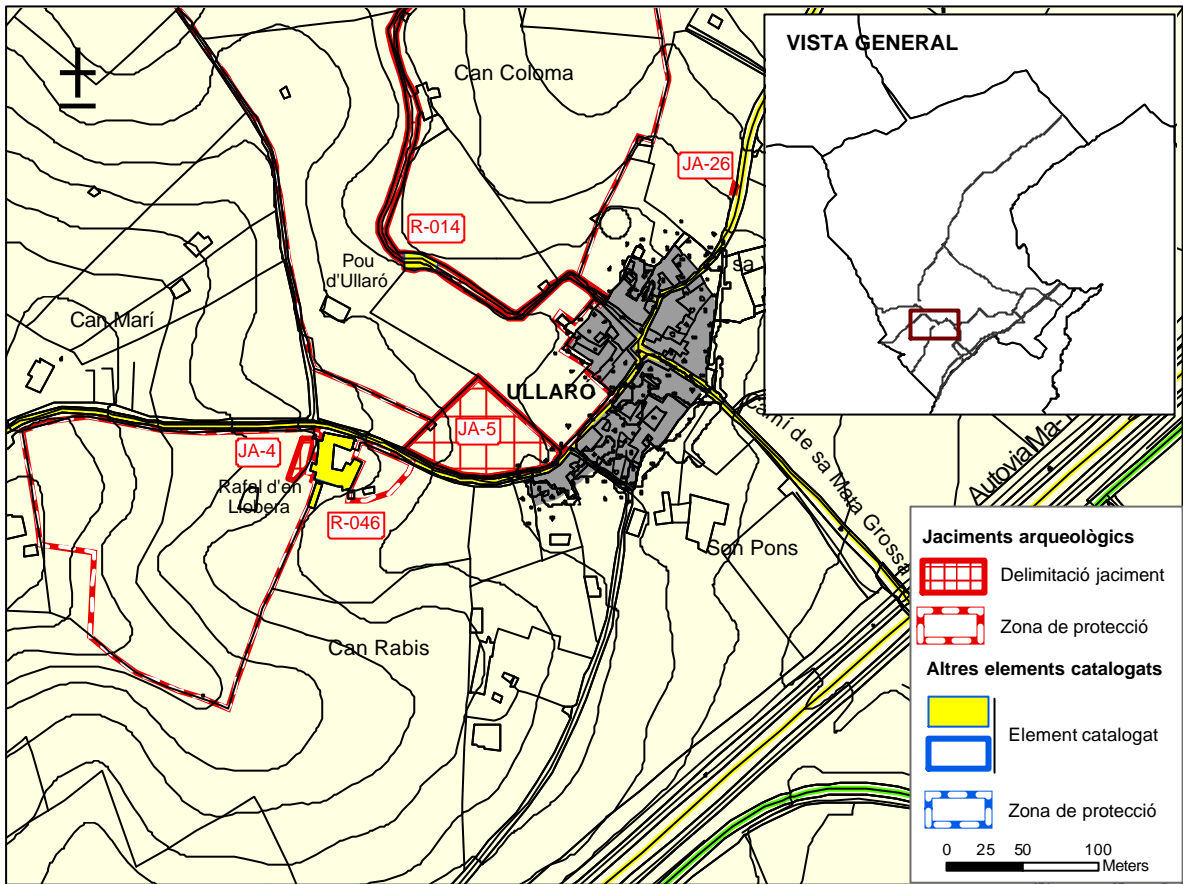
Es determinen com a zona de delimitació del jaciment i com a zona de protecció les que apareixen en la documentació gràfica adjunta. Qualsevol actuació a realitzar dintre d'aquestes zones haurà de comptar amb un estudi específic elaborat per tècnic competent que asseguri la no afectació del jaciment així com la preservació de les principals visuals sobre el mateix.

CATÀLEG D'ELEMENTS D'INTERÈS ARTÍSTIC I PATRIMONI ARQUITECTÒNIC
DEL TERME MUNICIPAL DE CAMPANET. SÒL RÚSTIC



LOCALITZACIÓ AL MTIB 1:5.000

CODI D'IDENTIFICACIÓ	JA-4
----------------------	------





IDENTIFICACIÓ

DENOMINACIÓ	Ullaró	CODI	JA-5
TIPOLOGIA	Indeterminat		
ÚS ACTUAL	Agrícola-ramader		
AUTORIA			
ESTIL O CORRENT			



Ajuntament de Campanet

Cód. – JA /05

ULLARÓ

localització

Situació	➔ Des del llogaret d'Ullaró hem d'agafar un camí que surt del marge esquerra, ja que el jaciment es troba davant de les cases de Can Llovera. Zona aturonada d'aprofitament agrícola.
Coordenades UTM	➔ X:498671, Y:4402914
Altitud	➔ 67 m.
Entorn	➔ Rural
Referència cadastral	➔ POL. 3, PAR 57.
Plànol	➔

notes històriques

-No consten

descripció

Descripció estructures

No s'observen estructures, i l'abundant vegetació no ens ha permès observar restes ceràmiques. El criteri de protecció serà el mateix que ja tenia aplicat en la carta arqueològica.

Classificació general	➔ Zona Arqueològica
Accessibilitat	➔ Des de Campanet pel carrer Camí de Ullaró fins al mateix Ullaró en el marge esquerra del camí. En vehicle ordinari.
Funcionalitat	➔ -
Tipologia	➔ -

CATÀLEG D'ELEMENTS D'INTERÈS ARTÍSTIC I PATRIMONI ARQUITECTÒNIC
DEL TERME MUNICIPAL DE CAMPANET. SÒL RÚSTIC



Cronologia	→	-
Datació	→	-
Criteris de datació	→	-
Materials constructius	→	-
Tècniques constructives	→	-

bibliografia

--

propietat i conservació

Propietat	→	Particular
Classificació del sol	→	Rústic.
Estat de conservació	→	
Causes deteriorament	→	Feines agrícoles, noves construccions.
Defectes de conservació	→	-
Protecció existent	→	-
Treballs realitzats	→	Prospecció.
Perills eventuais	→	-
Necessitat d'actuació	→	Llarg termini
Protecció proposada	→	S'ha delimitat el àrea aquesta parcel·la igual que a la carta arqueològica antiga, ja que no s'ha pogut observar la presència de ceràmica, a causa de l'espessa vegetació existent.
Grau de protecció	→	1
Altres / Observacions	→	

PROTECCIÓ DE L'ELEMENT

GRAU DE PROTECCIÓ	S'aplica el nivell de protecció 1		
USOS PERMESOS	Els corresponents a la qualificació del sòl rústic en la qual es localitza.		
ELEMENTS A PRESERVAR	-		
INTERVENCIÓNS PREFERENTS I ADMISSIBLES	IP:- IA: Condicionades a la no afectació del jaciment.		
PROTECCIÓ ESPECÍFICA		DECLARACIÓ	

ZONA DE PROTECCIÓ

Es determinen com a zona de delimitació del jaciment i com a zona de protecció les que apareixen en la documentació gràfica adjunta. Qualsevol actuació a realitzar dintre d'aquestes zones haurà de comptar amb un estudi específic elaborat per tècnic competent que assegurí la no afectació del jaciment així com la preservació de les principals visuals sobre el mateix.

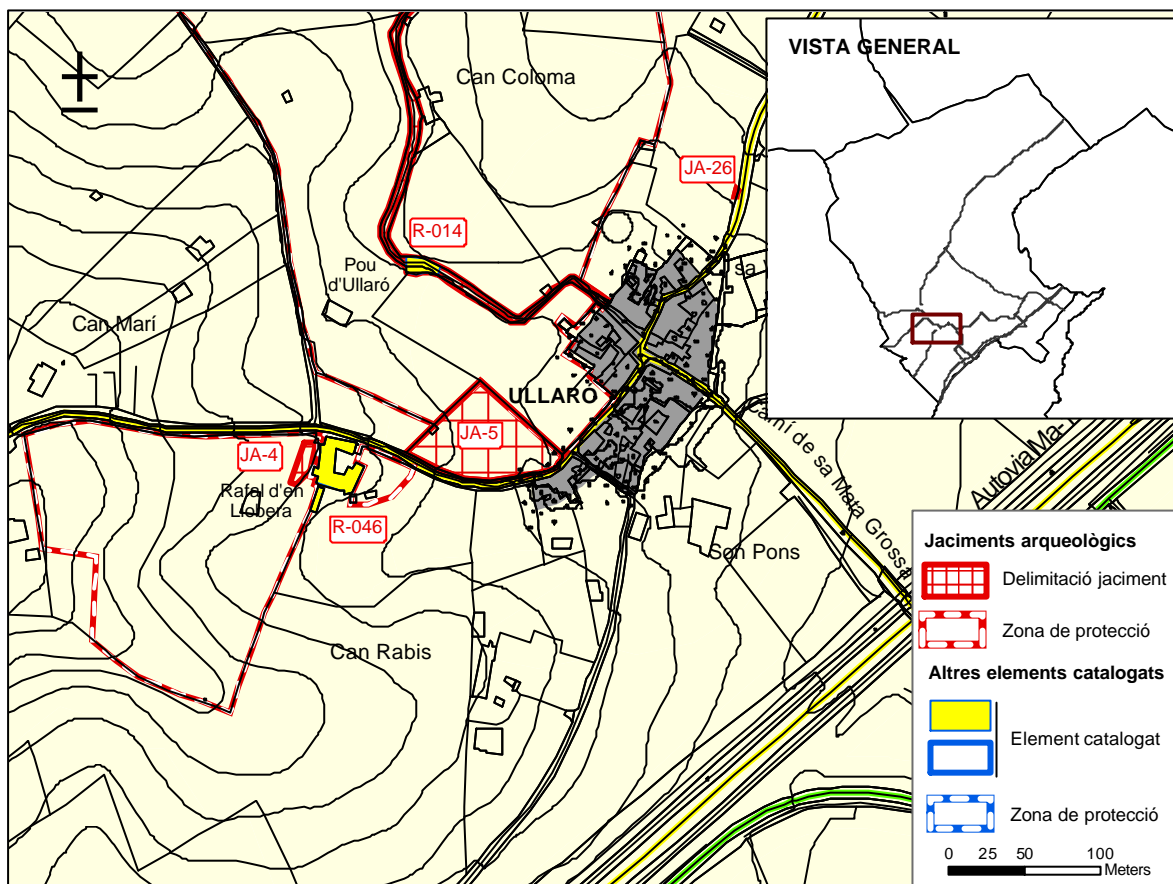
CATÀLEG D'ELEMENTS D'INTERÈS ARTÍSTIC I PATRIMONI ARQUITECTÒNIC
DEL TERME MUNICIPAL DE CAMPANET. SÒL RÚSTIC



LOCALITZACIÓ AL MTIB 1:5.000

CODI D'IDENTIFICACIÓ

JA-5





IDENTIFICACIÓ

DENOMINACIÓ	es Puig (Son Corró). IMPP: 0220	CODI	JA-6
TIPOLOGIA	Talaiot		
ÚS ACTUAL	Agrícola-ramader		
AUTORIA			
ESTIL O CORRENT			



Ajuntament de
Campanet

Cód. – JA-06

SON CORRÓ

localització

Situació



S'accedeix pel camí de Son Corró en vehicle ordinari fins a les cases. La pujada fins al cim de la muntanya de Son Corró es pot fer a peu, fins arribar al mirador, el puig està envoltat per ullastres i garrovers.

Coordenades UTM



X: 498907, Y: 4404320

Altitud



130 m.

Entorn



Rural

Referència cadastral



POL 12, PAR. 1c.

Plànol



notes històriques

-No consten

descripció

Descripció estructures

Es tracta d'una edificació d'època talaiòtica, possiblement un talaiot circular amb habitacions adossades, les restes visibles tenen una extensió de 13,60 m.de llarg per 11 m d'ample. Aquest conjunt es troba molt malmenat, ja que han construït sobre ell un mirador i un accés al mirador i han reutilitzat pedres de la mateixa construcció.

Actualment la parcel·la es troba invadida per un pedregà que possiblement no ens deixa veure altres estructures que podrien haver format part del recinte. Malgrat tot podem distingir part d'un parament que

CATÀLEG D'ELEMENTS D'INTERÈS ARTÍSTIC I PATRIMONI ARQUITECTÒNIC
DEL TERME MUNICIPAL DE CAMPANET. SÒL RÚSTIC



conserva 1 m. d'alçada i te orientació Sud-Est.
No s'han trobat fragments ceràmics
S'ha delimitat tota l'àrea que ocupa l'estructura, a la cuculla del puig de Son Corró.

Classificació general	➔ Zona Arqueològica
Accessibilitat	➔ S'accedeix pel camí de Son Corró en vehicle ordinari fins a les cases, la pujada fins al cim de la muntanya de Son Corró es fa a peu.
Funcionalitat	➔ Hàbitat
Tipologia	➔ Talaiot, assentament/habitació
Cronologia	➔ -
Datació	➔ Ferro
Criteris de datació	➔ Estructures
Materials constructius	➔ Pedres
Tècniques constructives	➔ Megalitisme

bibliografia

-ROSSELLÓ VAQUER, R., LÓPEZ PONS, A., 1982: Historia de Campanet. De la Prehistoria al siglo XVI, Ajuntament de Campanet, p. 29.
-RAYÓ BENNASSAR, P. Revista de Campanet. Volum VIII.

propietat i conservació

Propietat	➔ Particular
Classificació del sol	➔ Rústic.
Estat de conservació	➔ Dolent.
Causes deteriorament	➔ Feines agrícoles, noves construccions.
Defectes de conservació	➔ Estructures.
Protecció existent	➔ Declaració BIC BOE 2563/1966 Data 10/9/1966 .Invent. 31/3/1967
Treballs realitzats	➔ Prospecció.
Perills eventuais	➔ Esbucament
Necessitat d'actuació	➔ Llarg termini
Protecció proposada	➔ L'àrea de protecció aquesta dintre dels límits de la prop existent al sud-est i al nord-oest pel gran desnivell en el terreny que trobem. El criteri utilitzat per delimitar l'àrea de protecció d'aquest jaciment ha estat la presència d'una tanca de pedra en sec al sud-est, i l'existència d'un gran desnivell i pendent a la resta de l'entorn. Limitació usos agrícoles, neteja, consolidació, llarg termini, excavació.
Grau de protecció	➔ 1
Altres / Observacions	➔



PROTECCIÓ DE L'ELEMENT

GRAU DE PROTECCIÓ	S'aplica el nivell de protecció 1		
USOS PERMESOS	Agrícola-ramader		
ELEMENTS A PRESERVAR	El conjunt del jaciment		
INTERVENCIÓNS PREFERENTS I ADMISSIBLES	IP:- IA: S'admeten obres de conservació, restauració i consolidació .		
PROTECCIÓ ESPECÍFICA	Bé d'Interès Cultural amb la categoria de monument	DECLARACIÓ	Decret 2563/1966

ZONA DE PROTECCIÓ

Es determinen com a zona de delimitació del jaciment i com a zona de protecció les que apareixen en la documentació gràfica adjunta.

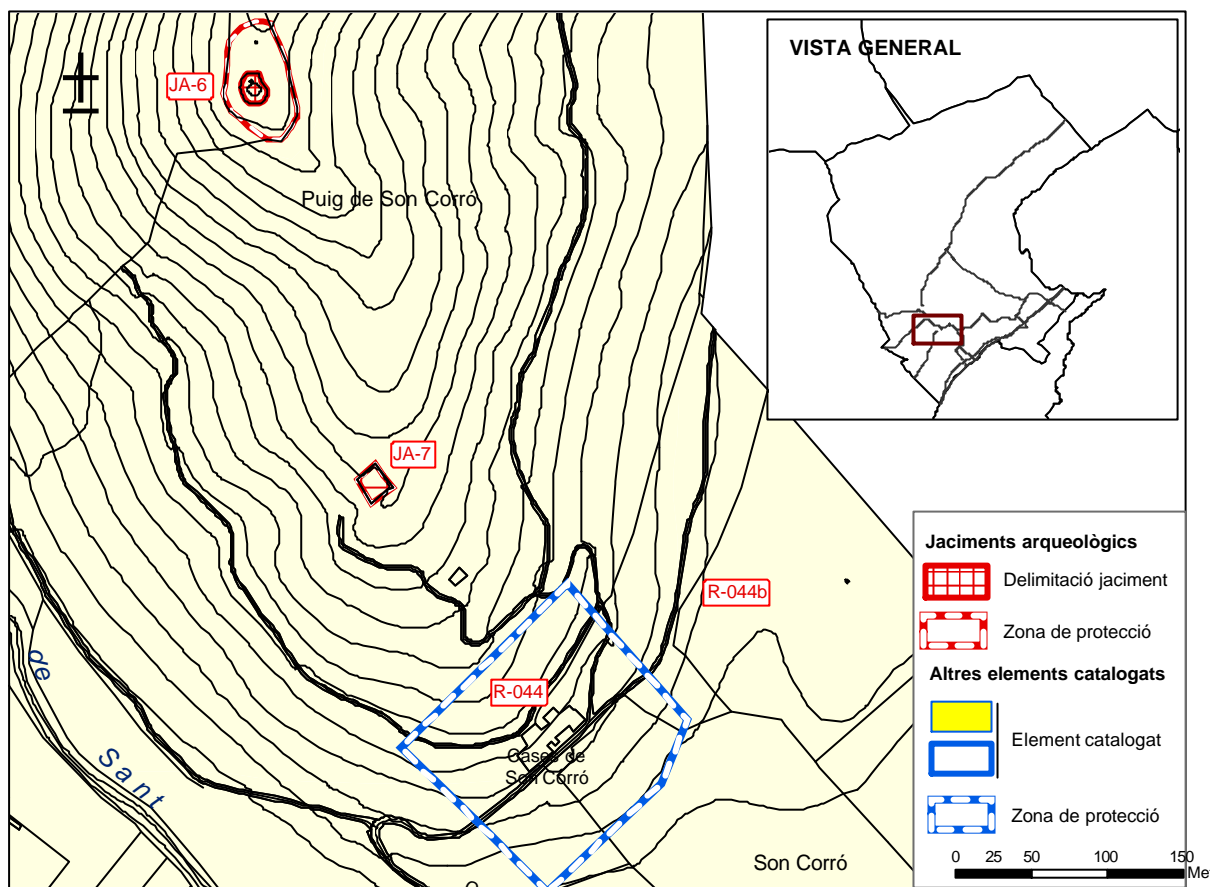
CATÀLEG D'ELEMENTS D'INTERÈS ARTÍSTIC I PATRIMONI ARQUITECTÒNIC
DEL TERME MUNICIPAL DE CAMPANET. SÒL RÚSTIC



LOCALITZACIÓ AL MTIB 1:5.000

CODI D'IDENTIFICACIÓ

JA-6





IDENTIFICACIÓ

DENOMINACIÓ	Tanca des Puig (Son Corró). IMPP: 0221	CODI	JA-7
TIPOLOGIA	Pedrera		
ÚS ACTUAL	Agrícola-ramader		
AUTORIA			
ESTIL O CORRENT			



Ajuntament de Campanet

Cód. – JA-07

TANCA DES PUIG (SON CORRÓ)

localització

Situació	➔ S'accedeix pel camí de Son Corró fins a les cases, en vehicle ordinari, després la pujada fins al cim de Son Corró es fa a peu.
Coordenades UTM	➔ X: 498.989 i Y: 4409.053
Altitud	➔ 84 m.
Entorn	➔ Rural
Referència cadastral	➔ POL 12, PAR 1c.
Plànol	➔

notes històriques

-No consten

descripció

Descripció estructures

Pedrera a cel obert, sembla ser d'època contemporànea.
A nivell arqueològic no presenta interès.

Classificació general	➔ Pedrera.
Accessibilitat	➔ S'accedeix, pel camí de Son Corró en vehicle fins arribar a les cases, la pujada fins a la muntanya de Son Corró es fa a peu.
Funcionalitat	➔
Tipologia	➔ Pedrera
Cronologia	➔ Indeterminada.

CATÀLEG D'ELEMENTS D'INTERÈS ARTÍSTIC I PATRIMONI ARQUITECTÒNIC
DEL TERME MUNICIPAL DE CAMPANET. SÒL RÚSTIC



Datació	+	-
Criteris de datació	+	-
Materials constructius	+	-
Tècniques constructives	+	-

bibliografia

--

propietat i conservació

Propietat	+	Particular
Classificació del sol	+	Rústic.
Estat de conservació	+	-
Causes deteriorament	+	-
Defectes de conservació	+	-
Protecció existent	+	Declaració BIC BOE 2563/1966 Data 10/9/1966 .Invent. 31/3/1967
Treballs realitzats	+	Prospeccions
Perills eventuais	+	Enderrocs
Necessitat d'actuació	+	-
Protecció proposada	+	Cap.
Grau de protecció	+	1
Altres / Observacions	+	

PROTECCIÓ DE L'ELEMENT

GRAU DE PROTECCIÓ	S'aplica el nivell de protecció 1		
USOS PERMESOS	Agrícola-ramader.		
ELEMENTS A PRESERVAR	Pedrera		
INTERVENCIIONS PREFERENTS I ADMISSIBLES	IP:- IA: S'admeten obres de conservació, restauració i consolidació .		
PROTECCIÓ ESPECÍFICA	Bé d'Interès Cultural amb la categoria de monument	DECLARACIÓ	Decret 2563/1966

ZONA DE PROTECCIÓ

Es determina com a zona de delimitació del jaciment la que apareix en la documentació gràfica adjunta.

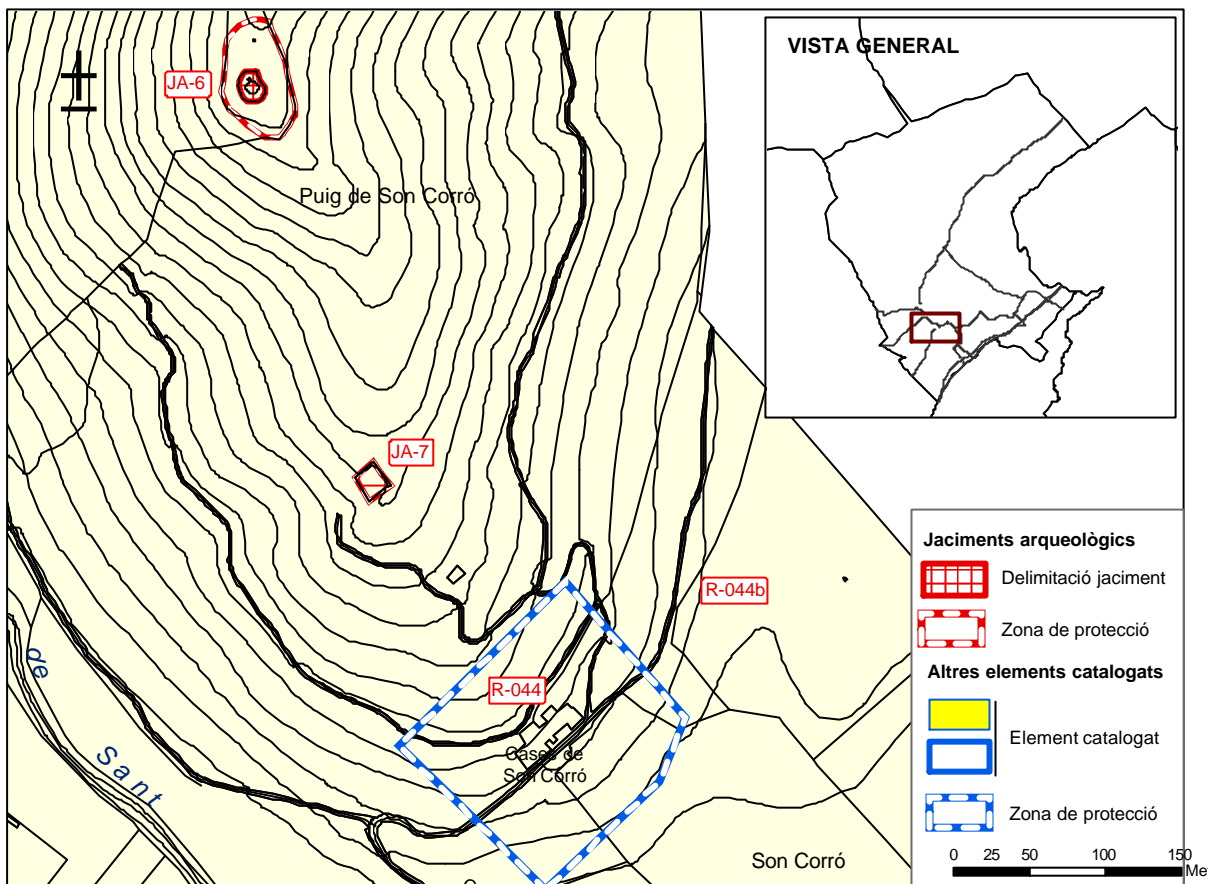
CATÀLEG D'ELEMENTS D'INTERÈS ARTÍSTIC I PATRIMONI ARQUITECTÒNIC
DEL TERME MUNICIPAL DE CAMPANET. SÒL RÚSTIC



LOCALITZACIÓ AL MTIB 1:5.000

CODI D'IDENTIFICACIÓ

JA-7





IDENTIFICACIÓ

DENOMINACIÓ	es Fangar	CODI	JA-8
TIPOLOGIA	Taca ceràmica		
ÚS ACTUAL	Agrícola-ramader		
AUTORIA			
ESTIL O CORRENT			



Ajuntament de Campanet

Cód. – JA-08

ES FANGAR

localització

Situació	➔ S'accedeix des de la carretera del Camí Vell de Campanet, agafant la desviació que dona a la possessió des Fangar. En el primer revolt del camí ens trobarem amb el portell d'entrada a la parcel·la de la finca "Ca sa Rossa". El trajecte es pot fer amb vehicle ordinari.
Coordenades UTM	➔ X:0498.247 i Y:4406.476
Altitud	➔ +/- 69 metres.
Entorn	➔ Rural
Referència cadastral	➔ POL 12, PAR 98 .
Plànol	➔

notes històriques

-No consten

descripció

Descripció estructures

Prospectada l'àrea, hem pogut comprovar que l'abundant vegetació i l'herba crescuda durant aquest mesos d'hivern ens han impossibilitat veure el suposats restes arqueològics, tot i així s'han pogut documentar fragments de ceràmica talaïòtica, i romana .

No s'observa cap estructura .

El criteri de delimitació utilitzat ha estat la presència de ceràmica. Així, s'ha inclòs a l'àrea de protecció, tota l'àrea on apareixen fragments ceràmics antics.

Classificació general	➔ Zona Arqueològica
Accessibilitat	➔ Camí Vell de Campanet a Pollença. En vehicle ordinari.
Funcionalitat	➔ Indeterminada.
Tipologia	➔ -



CATÀLEG D'ELEMENTS D'INTERÈS ARTÍSTIC I PATRIMONI ARQUITECTÒNIC DEL TERME MUNICIPAL DE CAMPANET. SÒL RÚSTIC

Cronologia	➔ Talaiòtica i romà.
Datació	➔ -
Criteris de datació	➔ Ceràmica.
Materials constructius	➔ -
Tècniques constructives	➔ -

bibliografia

--

propietat i conservació

Propietat	➔ Particular
Classificació del sol	➔ -
Estat de conservació	➔ -
Causes deteriorament	➔ Feines agrícoles.
Defectes de conservació	➔ -
Protecció existent	➔ -
Treballs realitzats	➔ Prospecció.
Perills eventuais	➔ -
Necessitat d'actuació	➔ Llarg termini
	Hem delimitat l' àrea principal on apareix ceràmica. Control arqueològic si es realitzen moviments de terra. No s'observa cap estructura .
Protecció proposada	➔ El criteri de delimitació utilitzat ha estat la presència de ceràmica. Així, s'ha inclòs a l'àrea de protecció, tota l'àrea on apareixen fragments ceràmics antics.
Grau de protecció	➔ 1
Altres / Observacions	➔ Al marge que travessa la finca d'oest a est i que es troba prop de la casa, es veuen alguns paraments de gran tamany, que podrien haver format part, antigament, d' alguna estructura talaiòtica.

PROTECCIÓ DE L'ELEMENT

GRAU DE PROTECCIÓ	S'aplica el nivell de protecció 1		
USOS PERMESOS	Els corresponents a la qualificació del sòl rústic en la qual es localitza.		
ELEMENTS A PRESERVAR	-		
INTERVENCIÓNS PREFERENTS I ADMISSIBLES	IP:- IA: Condicionades a la no afectació del jaciment.		
PROTECCIÓ ESPECÍFICA		DECLARACIÓ	

ZONA DE PROTECCIÓ

Es determina com a zona de delimitació del jaciment la que apareix en la documentació gràfica adjunta. Qualsevol actuació a realitzar dintre d'aquesta zona haurà de comptar amb un estudi específic elaborat per tècnic competent que asseguri la no afectació del jaciment així com la preservació de les principals visuals sobre el mateix.

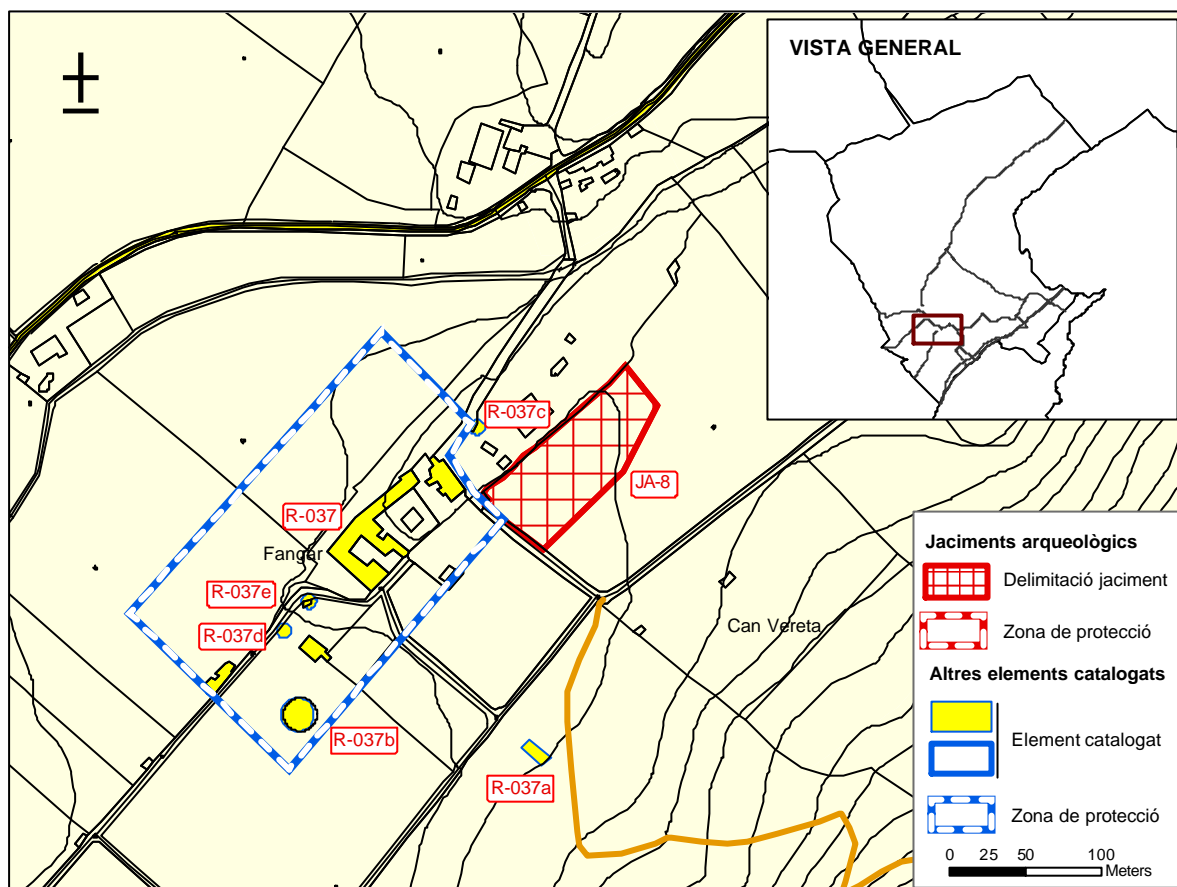
CATÀLEG D'ELEMENTS D'INTERÈS ARTÍSTIC I PATRIMONI ARQUITECTÒNIC
DEL TERME MUNICIPAL DE CAMPANET. SÒL RÚSTIC



LOCALITZACIÓ AL MTIB 1:5.000

CODI D'IDENTIFICACIÓ

JA-8





IDENTIFICACIÓ

DENOMINACIÓ	Coves de Campanet	CODI	JA-9
TIPOLOGIA	Cova natural		
ÚS ACTUAL	Visita turística		
AUTORIA			
ESTIL O CORRENT			



Ajuntament de Campanet

Cód. – JA-09

COVES DE CAMPANET

localització

Situació

⊕ So Na Pacs
Coves de Campanet.

Coordenades UTM

⊕ X: 497313, Y: 4404751

Altitud

⊕ 75 m.

Entorn

⊕ Rural

Referència cadastral

⊕ POL. 12, PAR. 42, 43, 44, 45

Plànol

⊕

notes històriques

-

descripció

Descripció estructures

Es tracta d'una cova natural, descoberta l'any 1945 arran d'unes obres.

La cova natural presenta unes formacions carbonatades on abunden també les estalactites i les estalagmites.

La cavitat consta de 3 grans sales, que formen un recorregut de més de 300 m. L'entrada principal a la cova es fa a través d'una obertura artificial a mena de tunel descendent, el qual dona accés a la Sala de La Palmera, si ens situam en direcció nord-oest arribarem a la Sala del Llac, contrariament en direcció nord-est trobarem la Sala Romàntica.

Pel que respecte a les troballes documentades a la cova, es varen localitzar, restes de myotragus baleàricus i del coleòpter troglobio Henrotius jordai, endemisme de Mallorca, descobert al 1914. S'ha decidit delimitar una àrea de protecció de totes aquestes parcel·les del Puig de Sant Miquel, ja que es té constància de l'existència d'avencs i altres petites coves a la mateixa muntanya.



Classificació general	➔ Zona arqueològica,
Accessibilitat	➔ Desde Campanet hem d'agafar el camí que dona a l'ermita de St.Miquel,i tot seguit prendre el camí de So na Pacs. Vehicle ordinari
Funcionalitat	➔ -
Tipologia	➔ Cova natural
Cronologia	➔ Indeterminada.
Datació	➔ Indeterminada
Criteris de datació	➔ Restes de myotragus
Materials constructius	➔ -
Tècniques constructives	➔ -

bibliografia

Cañigueral,J.1949 Las cuevas de Campanet.Revista Ibérica.nº 156. Barcelona.
Gines J. 1995. Les coves turístiques de Mallorca. Endins nº.20
Vives Mascaró, M.1996. Les coves de Campanet. Ajuntament de Campanet

propietat i conservació

Propietat	➔ Particular
Classificació del sol	➔
Estat de conservació	➔ Bo.
Causes deteriorament	➔ Feines privades, erosions.
Defectes de conservació	➔ -
Protecció existent	➔ A) Declaració BIC. BOE decret 2563 de 10-9-1966. C) Inventariat Data 31-3-67
Treballs realitzats	➔ Excavacions, Prospeccions.
Perills eventuais	➔ Erosió.
Necessitat d'actuació	➔ Curt termini
Protecció proposada	➔ S'estableix com a zona de protecció l'àmbit delimitat en la documentació adjunta. S'ha delimitat aproximadament la projecció en superfície de l'àrea de la cova.
Grau de protecció	➔ 1
Altres / Observacions	➔ En l'actualitat les coves de Campanet es troben obertes al públic, com a explotació turística.



PROTECCIÓ DE L'ELEMENT

GRAU DE PROTECCIÓ	S'aplica el nivell de protecció 1		
USOS PERMESOS	A l'àmbit de les coves sales de reunió i espectacles. A la resta de l'àmbit els corresponents a la qualificació del sòl rústic en la qual es localitza.		
ELEMENTS A PRESERVAR	Tot el conjunt: cavitat natural, marjades, jardins i escales		
INTERVENCIIONS PREFERENTS I ADMISSIBLES	IP:- IA: Condicionades a la no afectació del jaciment.		
PROTECCIÓ ESPECÍFICA		DECLARACIÓ	

ZONA DE PROTECCIÓ

Es determinen com a zona de delimitació del jaciment i com a zona de protecció les que apareixen en la documentació gràfica adjunta. Qualsevol actuació a realitzar dintre d'aquestes zones haurà de comptar amb un estudi específic elaborat per tècnic competent que assegurí la no afectació del jaciment.

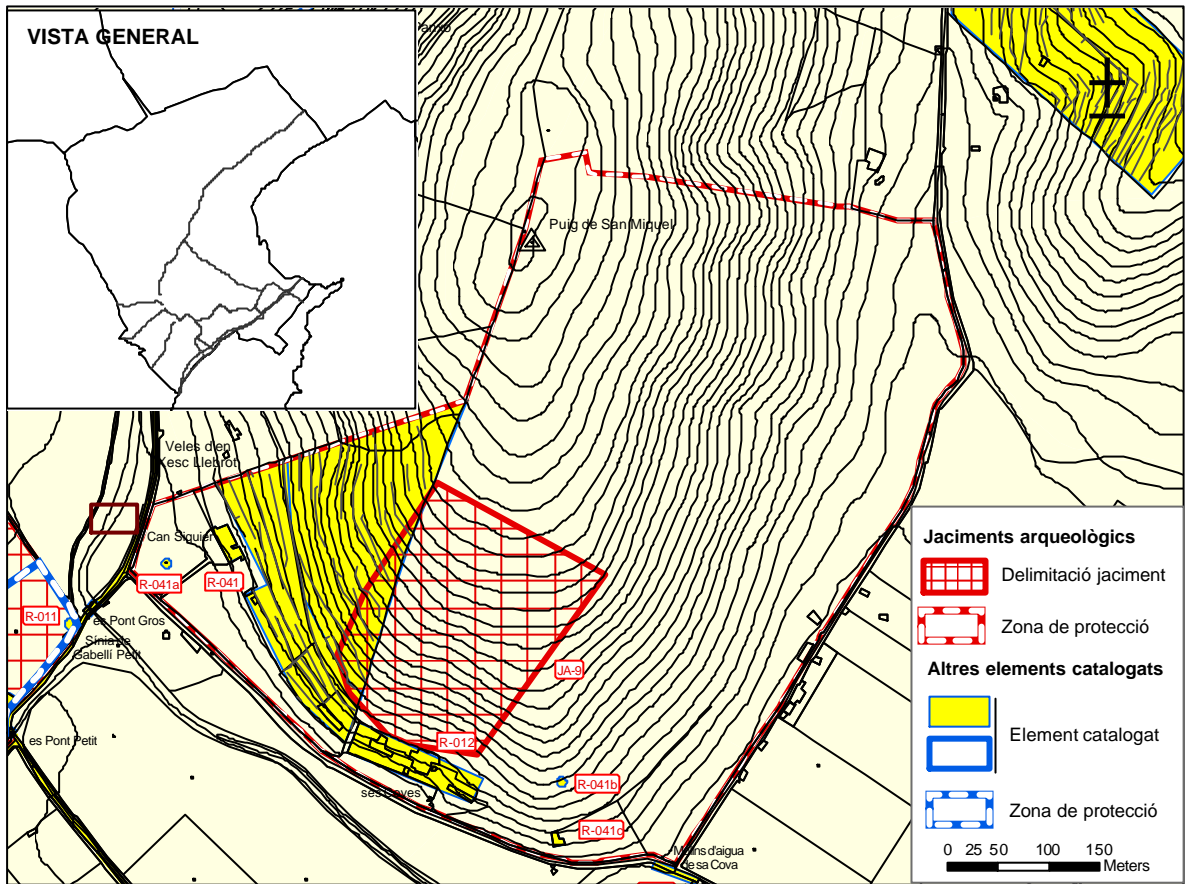
CATÀLEG D'ELEMENTS D'INTERÈS ARTÍSTIC I PATRIMONI ARQUITECTÒNIC
DEL TERME MUNICIPAL DE CAMPANET. SÒL RÚSTIC



LOCALITZACIÓ AL MTIB 1:5.000

CODI D'IDENTIFICACIÓ

JA-9





IDENTIFICACIÓ

DENOMINACIÓ	es Torrent (Santiani Gran). IMPP: 0219	CODI	JA-10
TIPOLOGIA	Indeterminat		
ÚS ACTUAL	Agrícola-ramader		
AUTORIA			
ESTIL O CORRENT			

localització

Situació	→ Santiani Gran
Coordenades UTM	→ X: 495.046, Y: 4 405 087
Altitud	→ 135 m
Entorn	→ Al vessant d'un torrent
Referència cadastral	→ POL. 10, PAR. 149b
Plànol	→

notes històriques

-

descripció

No ha estat possible l'accés al jaciment. Segons la carta arqueològica es tracta d'una construcció de pedres grans de funcionalitat indeterminada.

Classificació general	→ -
Accessibilitat	→ -
Funcionalitat	→ -
Tipologia	→ -
Cronologia	→ -
Datació	→ -
Criteris de datació	→ -
Materials constructius	→ -
Tècniques constructives	→ -

bibliografia

propietat i conservació

Propietat	→ Particular
Classificació del sol	→

CATÀLEG D'ELEMENTS D'INTERÈS ARTÍSTIC I PATRIMONI ARQUITECTÒNIC
DEL TERME MUNICIPAL DE CAMPANET. SÒL RÚSTIC



Estat de conservació	+	-
Causes deteriorament	+	-
Defectes de conservació	+	-
Protecció existent	+	B) Declaració BIC. BOE decret 2563 de 10-9-1966. C) Inventariat Data 31-3-67
Treballs realitzats	+	-
Perills eventuais	+	-
Necessitat d'actuació	+	Curt termini
Protecció proposada	+	-
Grau de protecció	+	1
Altres / Observacions	+	-

PROTECCIÓ DE L'ELEMENT

GRAU DE PROTECCIÓ	S'aplica el nivell de protecció 1		
USOS PERMESOS	Agrícola-ramader		
ELEMENTS A PRESERVAR	El conjunt del jaciment		
INTERVENCIIONS PREFERENTS I ADMISSIBLES	IP:- IA: Conservació, restauració i consolidació.		
PROTECCIÓ ESPECÍFICA	Bé d'Interès Cultural amb la categoria de monument	DECLARACIÓ	Decret 2563/1966.

ZONA DE PROTECCIÓ

--

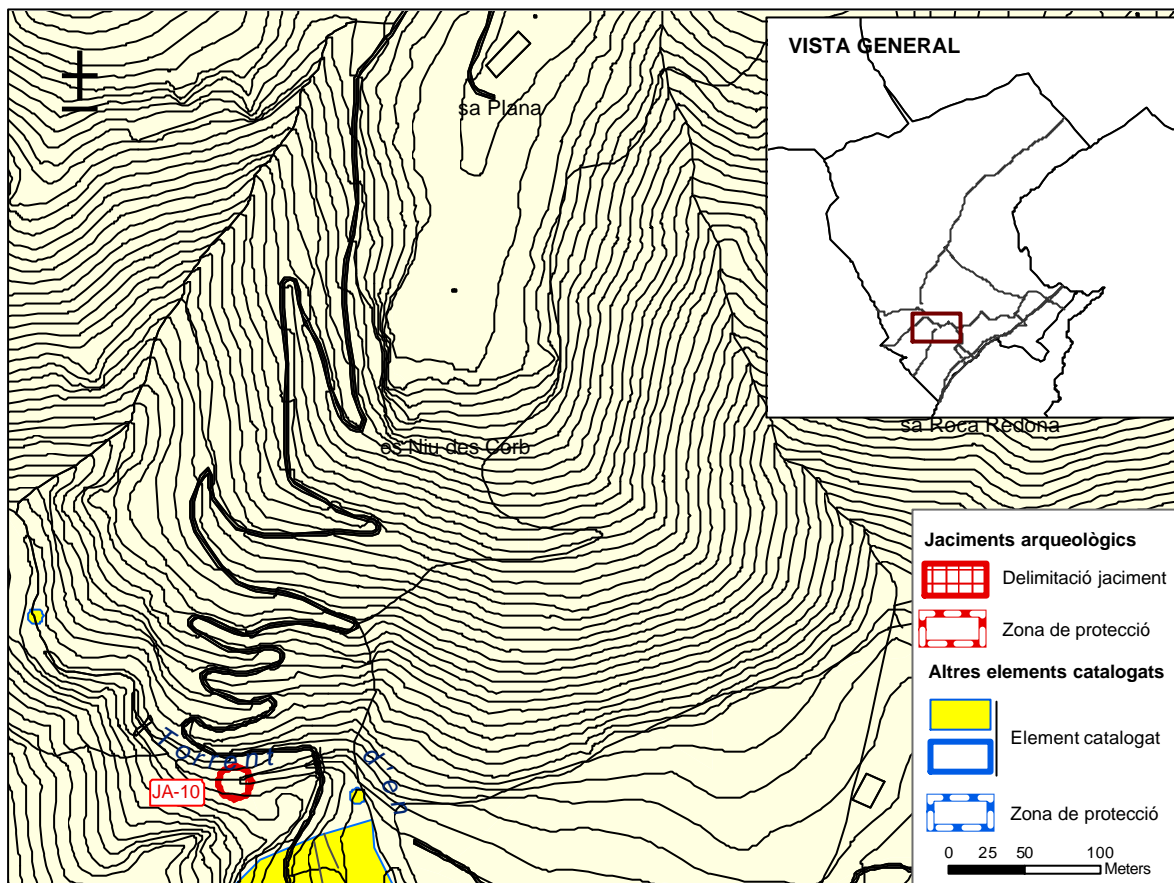
CATÀLEG D'ELEMENTS D'INTERÈS ARTÍSTIC I PATRIMONI ARQUITECTÒNIC
DEL TERME MUNICIPAL DE CAMPANET. SÒL RÚSTIC



LOCALITZACIÓ AL MTIB 1:5.000

CODI D'IDENTIFICACIÓ

JA-10





IDENTIFICACIÓ

DENOMINACIÓ	Santiani Vell	CODI	JA-11
TIPOLOGIA	Sistema hidràulic		
ÚS ACTUAL	Infraestructura hidràulica		
AUTORIA			
ESTIL O CORRENT	Arquitectura popular		



Ajuntament de Campanet

Cód. – JA-11

SANTIANI VELL

localització

Situació	➔ Des de Campanet hem de prendre el camí de Alboraiet i després girar a la dreta i agafar el camí de Santiani Nord, tot aquest trajecte es pot fer amb vehicle ordinari. Un vegada en la possessió s'ha de fer el camí a peu.
Coordenades UTM	➔ X: 495000, Y: 4404242
Altitud	➔ 96 m.
Entorn	➔ Rural
Referència cadastral	➔ POL 10, PAR 150 e l g.
Plànol	➔

notes històriques

-No consten

descripció

Descripció estructures

Es tracta d'un sistema hidràulic possiblement d'origen islàmic compost per una qanat, safareig i pous d'aireigs

El qanat és una estructura, utilitzada en zones àrides, que aprofita l'aigua subterrània dels pujols per a irrigar el pla confrontant.

Retallada sobre el terreny natural fins a trobar l'aigua, han recobert les parets amb pedres fent una arc de mig punt. La estructura segueix en ús però està totalment abandonada amb la qual cosa la vegetació ens impedeixen entrar a prendre mesures.

El safareig és tipus de construcció, a vegades excavada en terra, i d'altres es troba realitzada amb fàbrica de maó, tapial o maçoneria, en forma d'estany per a emmagatzemar aigua, principalment la destinada a regadiu.

Aquesta està fabricada amb tapial i rep l'aigua del qanat que està col·locat damunt d'aquesta estructura. Les seves mesures són les següents: profunditat 1,10 m, longitud 12,10 m i l'ample 4,90 m.

Els pous d'aireigs es fan per construir les canalitzacions d'aigua excavades en la roca i per a la seva posterior neteja i manteniment. Aquest tenen forma circular i es troben retallats sobre el terreny natural, l'exterior es troba coronat amb pedres, el seu diàmetre és de 1 m.

S'ha establert una àrea de protecció de 4 metres al voltant de la projecció de l'ull de la font, el qanat, així com del safareig.



CATÀLEG D'ELEMENTS D'INTERÈS ARTÍSTIC I PATRIMONI ARQUITECTÒNIC DEL TERME MUNICIPAL DE CAMPANET. SÒL RÚSTIC

Classificació general	➔	Zona Arqueològica
Accessibilitat	➔	Camí de Santiani Nord. En vehicle ordinari.
Funcionalitat	➔	Sistema hidràulic
Tipologia	➔	
Cronologia	➔	Possiblement islàmic.
Datació	➔	
Criteris de datació	➔	Estructures
Materials constructius	➔	-
Tècniques constructives	➔	-

bibliografia

BARCELÓ , M; KIRCHER H; NAVARRO,C. El agua que no duerme. Fundamentos de la arqueologia hidràulica andalusina. 1996.Granada.

BATET COMPANY, C. L'aigua conquerida.,hidràulica feudal, en terres de conquesta. Universitat Autònoma de Barcelona 2006.

CARBONERO GAMUNDÍ, M.A. L'espai de l'aigua, petita hidràulica tradicional a Mallorca. Palma.Consell de Mallorca 1992.

propietat i conservació

Propietat	➔	Particular
Classificació del sol	➔	-
Estat de conservació	➔	Dolent.
Causes deteriorament	➔	Obres privades, feines agrícoles, reutilitzacions.
Defectes de conservació	➔	Estructures
Protecció existent	➔	
Treballs realitzats	➔	Prospecció.
Perills eventuais	➔	Esbucament.
Necessitat d'actuació	➔	Llarg termini
Protecció proposada	➔	L'àrea de protecció seguirà els criteris de delimitació de l'àrea de protecció dels jaciments arqueològics utilitzats en el Consell de Mallorca, àrea de patrimoni. S'ha delimitat la projecció de l'ull de la font i el qanat, així com el petit safareig on arriba l'aigua.
Grau de protecció	➔	1
Altres / Observacions	➔	

PROTECCIÓ DE L'ELEMENT

GRAU DE PROTECCIÓ	S'aplica el nivell de protecció 1		
USOS PERMESOS	Infraestructura hidràulica (extracció i emmagatzamament d'aigua)		
ELEMENTS A PRESERVAR	Tot el conjunt del sistema hidràulic		
INTERVENCIÓns PREFERENTS I ADMISSIBLES	IP:- IA: S'admeten obres de conservació, restauració i consolidació .		
PROTECCIÓ ESPECÍFICA		DECLARACIÓ	

ZONA DE PROTECCIÓ

CATÀLEG D'ELEMENTS D'INTERÈS ARTÍSTIC I PATRIMONI ARQUITECTÒNIC
DEL TERME MUNICIPAL DE CAMPANET. SÒL RÚSTIC

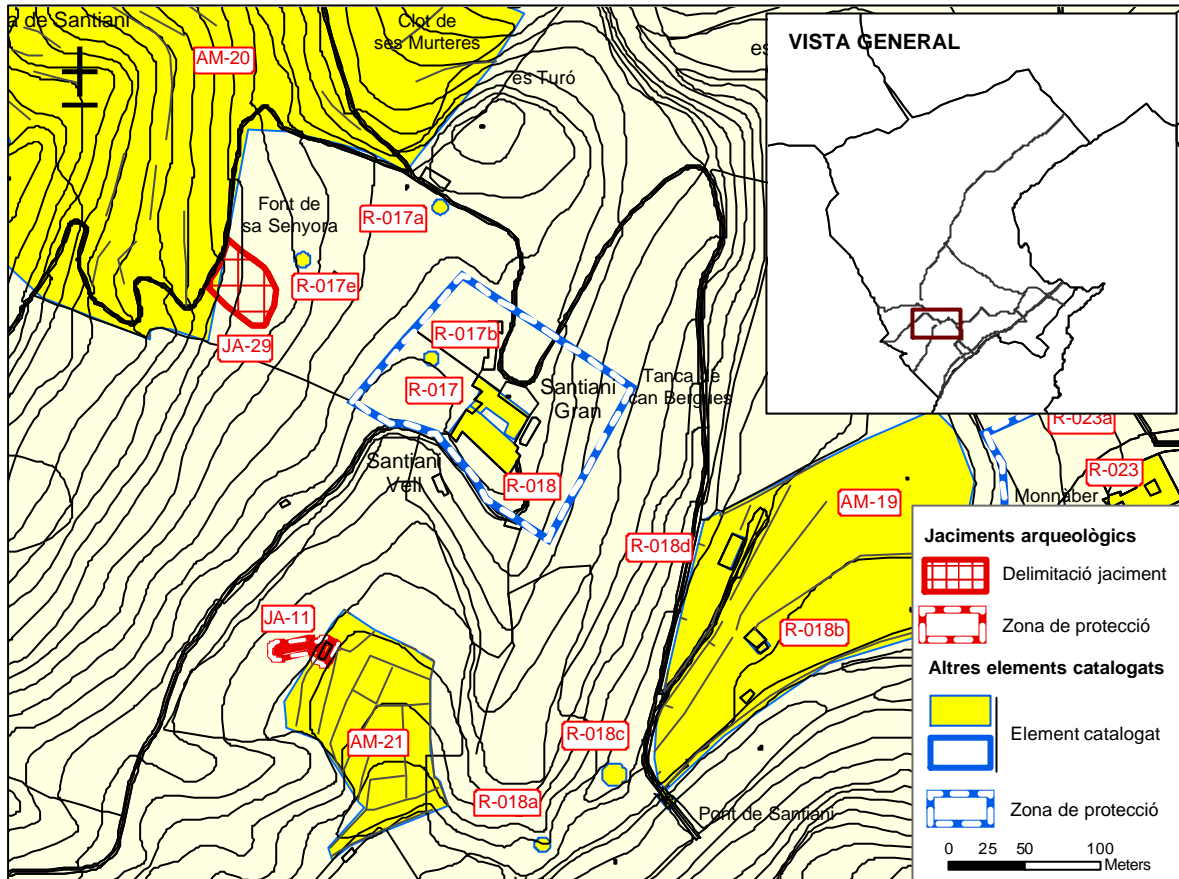


Es determinen com a zona de delimitació del jaciment i com a zona de protecció les que apareixen en la documentació gràfica adjunta.

LOCALITZACIÓ AL MTIB 1:5.000

CODI D'IDENTIFICACIÓ

JA-11





IDENTIFICACIÓ

DENOMINACIÓ	Alboraiet	CODI	JA-12
TIPOLOGIA	Sistema hidràulic		
ÚS ACTUAL	Infraestructura hidràulica		
AUTORIA			
ESTIL O CORRENT	Arquitectura popular		



Ajuntament de Campanet

Cód. – JA-12

ALBORAIET

localització

Situació



Des de Campanet hem d'agafar el camí de Alboraiet i després girar a la dreta per anar a cercar les cases de Alboraiet. Tot aquest trajecte es pot fer amb vehicle ordinari. Un vegada en la possessió s'ha de fer el camí a peu fins al sistema hidràulic. El qanat es localitza en la part baixa de la finca on es troba l'hort.

Coordenades UTM



X: 495.282 i Y: 4403.521

Altitud



119 m.

Entorn



Rural

Referència cadastral



POL 10, PAR 152 a.

Plànol



notes històriques

descripció

Descripció estructures

Es tracta d'un sistema hidràulic possiblement d'origen islàmic, compost per una qanat, safareig i pous d'aireigs.

El qanat és una estructura, utilitzada en zones àrides, que aprofita l'aigua subterrània dels pujols per a



CATÀLEG D'ELEMENTS D'INTERÈS ARTÍSTIC I PATRIMONI ARQUITECTÒNIC DEL TERME MUNICIPAL DE CAMPANET. SÒL RÚSTIC

irrigar el pla confrontant. Retallada sobre el terreny natural fins a trobar l'aigua, es recobreixen les parets amb pedres fent una volta d'arc de mig punt. La estructura segueix en ús però està totalment abandonada amb la qual cosa la vegetació ens impedeixen entrar a prendre mesures.

El Safareigs és a un tipus de construcció, bé excavada en terra, bé realitzada amb fàbrica de maó, tapial o maçoneria, en forma d'estany per a emmagatzemar aigua, principalment la destinada a regadiu. Aquesta està fabricada amb tapial i rep l'aigua del qanat que està col·locat damunt d'aquesta estructura. Les seves mesures són les següents: profunditat 1,10 m, longitud aprox .12m i ample 4, 90 m.

Els pous d'aireigs, es fan per construir les canalitzacions d'aigua excavades en la roca i per a la seva posterior neteja i manteniment, tenen forma circular i es troben retallats sobre el terreny natural, el seu exterior està coronats amb pedres, el diàmetre fa 1 m.

Tot aquest sistema hidràulic es troba en us.

S'ha establert una àrea de protecció de 4 metres al voltant de la projecció de la font del qanat, criteri utilitzat a la resta d'estructures hidràuliques similars documentades a Campanet.

Classificació general	➔ Zona Arqueològica
Accessibilitat	➔ Camí de Santiani Nord. En vehicle ordinari.
Funcionalitat	➔ Sistema hidràulic
Tipologia	➔
Cronologia	➔ -Indeterminada. Possiblement d'origen islàmic.
Datació	➔
Criteris de datació	➔ Estructures
Materials constructius	➔ Pedra, morter de calç
Tècniques constructives	➔ Paretat de pedra

bibliografia

ROSSELLÓ VAQUER, R., LÓPEZ PONS, A, 1982: *Historia de Campanet. De la Prehistoria al siglo XVI*, Ajuntament de Campanet, p. 22.

RAYÓ BENNÀSSAR P. *Alboraiet* .Revista de Campanet. Volum.VIII

BARCELÓ , M; KIRCHER H; NAVARRO,C. El agua que no duerme. Fundamentos de la arqueologia hidráulica andalusina. 1996.Granada.

BATET COMPANYY, C. L'aigua conquerida.,hidràulica feudal, en terres de conquesta. Universitat Autònoma de Barcelona 2006.

CARBONERO GAMUNDÍ, M.A. L'espai de l'aigua, petita hidràulica tradicional a Mallorca. Palma.Consell de Mallorca 1992.

propietat i conservació

Propietat	➔ Particular
Classificació del sol	➔ -
Estat de conservació	➔ Bo.
Causes deteriorament	➔ Obres privades, feines agrícoles, reutilitzacions.
Defectes de conservació	➔ Estructures
Protecció existent	➔
Treballs realitzats	➔ Prospecció.
Perills eventuals	➔ -
Necessitat d'actuació	➔ Llarg termini
Protecció proposada	➔ En aquest cas, només s'ha delimitat la projecció de la font del qanat, ja que tan el safareig, com la petita canaleta a cel obert que hi ha estan fetes d'obra moderna.
Grau de protecció	➔ 1
Altres / Observacions	➔



PROTECCIÓ DE L'ELEMENT

GRAU DE PROTECCIÓ	S'aplica el nivell de protecció 1		
USOS PERMESOS	Infraestructura hidràulica (extracció i emmagatzamament d'aigua).		
ELEMENTS A PRESERVAR	Tot el conjunt del sistema hidràulic		
INTERVENCIÓNS PREFERENTS I ADMISSIBLES	IP:- IA: S'admeten obres de conservació, restauració i consolidació .		
PROTECCIÓ ESPECÍFICA		DECLARACIÓ	

ZONA DE PROTECCIÓ

Es determinen com a zona de delimitació del jaciment i com a zona de protecció les que apareixen en la documentació gràfica adjunta.

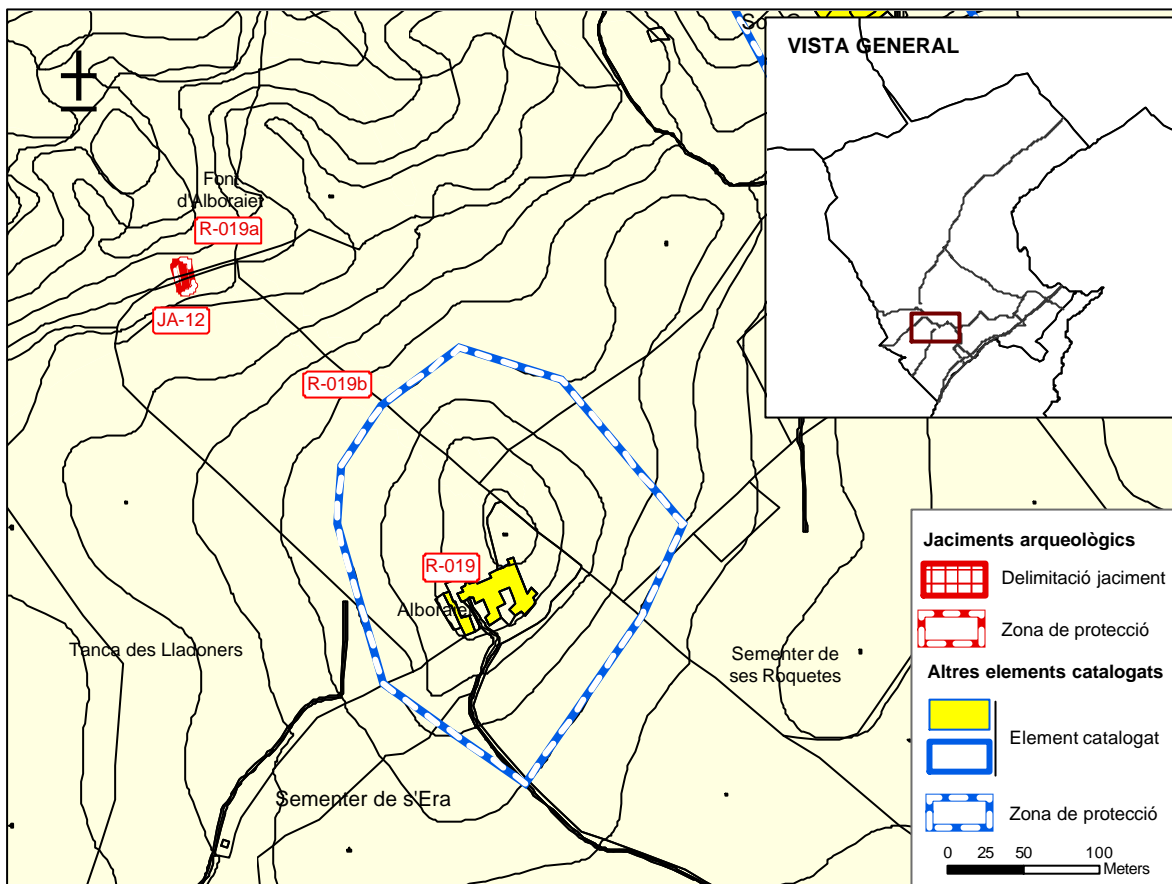
CATÀLEG D'ELEMENTS D'INTERÈS ARTÍSTIC I PATRIMONI ARQUITECTÒNIC
DEL TERME MUNICIPAL DE CAMPANET. SÒL RÚSTIC



LOCALITZACIÓ AL MTIB 1:5.000

CODI D'IDENTIFICACIÓ

JA-12



IDENTIFICACIÓ

DENOMINACIÓ	Cova d'en Gat	CODI	JA-13
TIPOLOGIA	Cova natural		
ÚS ACTUAL	Sestador		
AUTORIA			
ESTIL O CORRENT			



Ajuntament de
Campanet

Cód. – JA-13

SA COVA DE'N GAT

localització

Situació	➔ Camí de Son Grau. El jaciment es troba en les mateixes cases de la finca de Sa Capitana.
Coordenades UTM	➔ X: 495703, Y: 4404095
Altitud	➔ 80 m.
Entorn	➔ Rural
Referència cadastral	➔ POL. 10, PAR. 144D
Plànol	➔

notes històriques

-

descripció

Descripció estructures

Es tracta d'un conjunt de dues coves naturals retocades, i adaptades modernament a usos agrícoles i ramaders.

La Cova A, té una entrada de forma ovalada i al seu davant presenta una petita terrassa de planta semicircular, la qual ha estat utilitzada actualment com a sestador d'ovelles. Les seves mesures fan 3 m. de llarg, 2,5m ampla i 2,5 m.d'alt.

La Cova B, presenta una entrada de forma ovalada, i la seva planta pren forma allargada, les mesures son: 7,8 m.llarg, 2,80m.ampla i 2.5 m. alt.

Actualment tot el conjunt es troba tancat per una petita paret de pedra seca moderna.

S'ha delimitat una àrea de protecció de la cova de 2 metres el voltant de la seva projecció, més una protecció més gran a la seva façana, que s'ha establert segons les corbes de nivells. En aquest cas, per tant, aquesta àrea arriba fins a uns 10 metres de distància de la cova.



Classificació general	➔ Zona arqueològica
Accessibilitat	➔ Des del mateix poble ,hem d'agafar el Camí que dona a les Cases de Son Grau, -Vehicle ordinari, i a peu.
Funcionalitat	➔ Funerària.
Tipologia	➔ Cova artificial.
Cronologia	➔ Bronze Antic,Ferro.
Datació	➔ 1700 Ac/900 a.C
Criteris de datació	➔ Restes constructius.
Materials constructius	➔ Pedra natural
Tècniques constructives	➔ megalitisme

bibliografia

Rayó Bennàssar P. *Sa Capitana i es Rafal de Na Bosca*. Revista de Campanet. Volum.II

propietat i conservació

Propietat	➔ Particular
Classificació del sol	➔ Rural
Estat de conservació	➔ Bo
Causes deteriorament	➔ Feines agrícoles, feines privades,reutilitzacions, erosions.
Defectes de conservació	➔ Parament extern, retocat.
Protecció existent	-Cap
Treballs realitzats	➔ Prospeccions.
Perills eventuais	➔ Alteració estructures i parament extern, erosió.
Necessitat d'actuació	➔ Llarg termini
Protecció proposada	➔ S'estableix com àrea de protecció,l'àmbit delimitat amb la documentació gràfica adjunta. S'ha delimitat la projecció aproximada en superfície de l'àrea que ocupen les dues coves annexes. Neteja,limitació usos agrícoles, consolidació, senyalització, i a llarg termini excavació.
Grau de protecció	➔ 1
Altres / Observacions	➔



PROTECCIÓ DE L'ELEMENT

GRAU DE PROTECCIÓ	S'aplica el nivell de protecció 1		
USOS PERMESOS	Agrícola-ramader		
ELEMENTS A PRESERVAR	El conjunt format per les dues coves.		
INTERVENCIÓNS PREFERENTS I ADMISSIBLES	IP:- IA: S'admeten obres de conservació, restauració i consolidació .		
PROTECCIÓ ESPECÍFICA		DECLARACIÓ	

ZONA DE PROTECCIÓ

Es determinen com a zona de delimitació del jaciment i com a zona de protecció les que apareixen en la documentació gràfica adjunta.

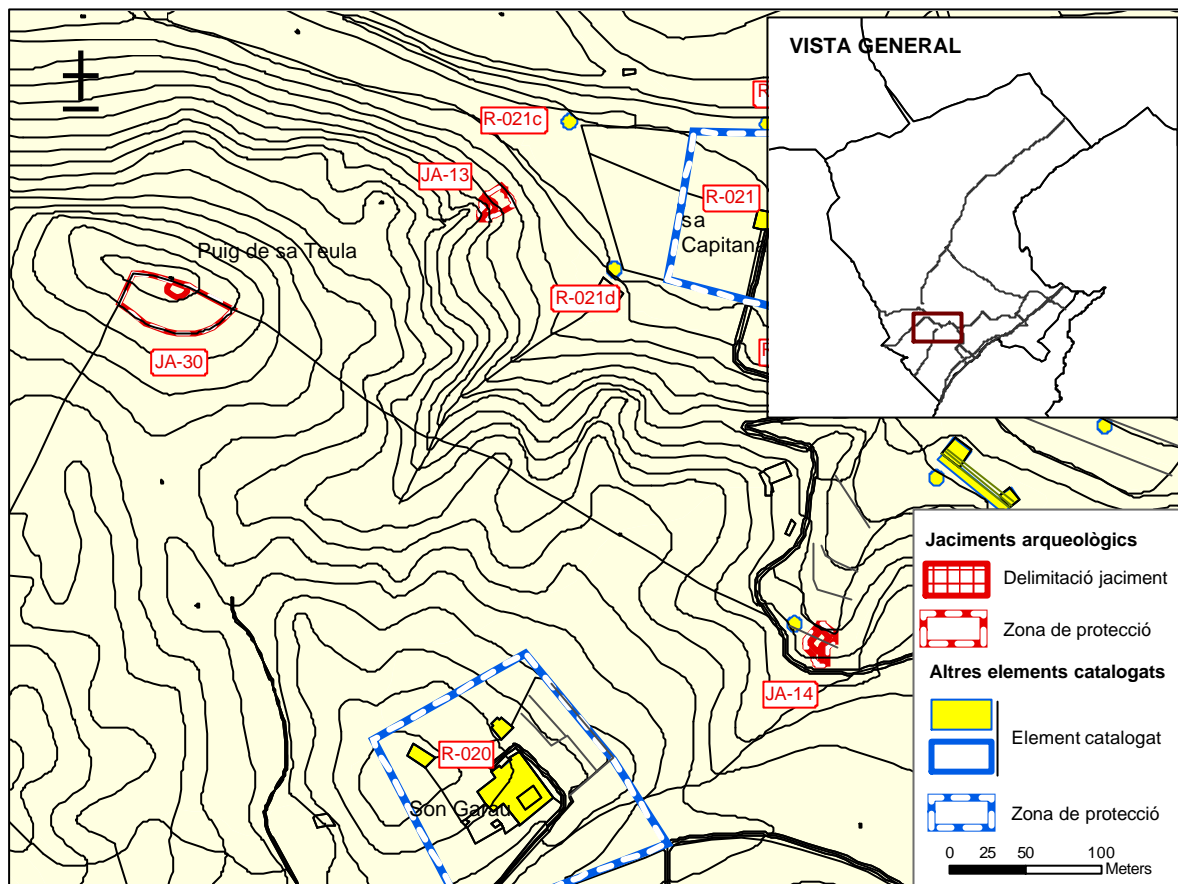
CATÀLEG D'ELEMENTS D'INTERÈS ARTÍSTIC I PATRIMONI ARQUITECTÒNIC
DEL TERME MUNICIPAL DE CAMPANET. SÒL RÚSTIC



LOCALITZACIÓ AL MTIB 1:5.000

CODI D'IDENTIFICACIÓ

JA-13





IDENTIFICACIÓ

DENOMINACIÓ	sa Capitana	CODI	JA-14
TIPOLOGIA	Sistema hidràulic		
ÚS ACTUAL	Infraestructura hidràulica		
AUTORIA			
ESTIL O CORRENT	Arquitectura popular		



Ajuntament de CAMPANET

Cód. – JA-14

SA CAPITANA

localització

Situació	➤ Des del nucli del poble de Campanet hem dagafar el camí de les Cases de Son Grau, es pot anar en vehicle ordinari i després a peu.
Coordenades UTM	➤ X:495922, Y:4403802
Altitud	➤ 97 m.
Entorn	➤ Rural
Referència cadastral	➤ POL. 10, PAR. 144B
Plànol	➤

notes històriques

-

descripció

Descripció estructures

CATÀLEG D'ELEMENTS D'INTERÈS ARTÍSTIC I PATRIMONI ARQUITECTÒNIC DEL TERME MUNICIPAL DE CAMPANET. SÒL RÚSTIC



La Font de Na Capitana es troba coberta per una galeria, poc profunda a la qual es pot baixar amb escalons de pedra viva excavats a la roca.
El llarg corredor està cobert per una volta folrada de pedres. Les seves mides son 6,70 llarg x 1,90m. ample x 2.10 m altura

La font subministra aigua als dos safareigs, i als dos horts.

Un dels safareigs (El safareig és un tipus de construcció, excavada a terra, o bé realitzada amb fàbrica de maó, tapiat o maçoneria, en forma d'estany per a emmagatzemar aigua, principalment la destinada a regiu) el més petit situat devora les cases, i l'altra està situat devora el torrent de Comafreda.

Al llarg de tot el sistema hidràulic es poden veure els diversos pous d'aireigs construïts per drenar les canalitzacions, i reparar les construccions, els quals es troben delimitats en el seu exterior per una corona de pedres.

En el safareig situat més a prop de la font, també podem observar la font de mina, feta de volta folrada de pedres. També podem observar que l'aigua que dona al safareig, va en part canalitzada amb una tuberia d'aigua, que, aprofitant el desnivell del terreny rega tots els bancals dels horts.

Mides del safareig: 11,50m x 8m.

S'ha establert una àrea de protecció de 4 metres al voltant de la projecció del qanat, així com del safareig, criteri aplicat a tots els elements similars de Campanet.

Classificació general	➔ Xarxa hidràulica .Zona arqueològica
Accessibilitat	➔ Des de les cases de Son Grau .Vehicle ordinari
Funcionalitat	➔ Captació d'aigua i regiu.
Tipologia	➔ Sèquies, safareigs, sinies, qnats.
Cronologia	➔ Indeterminat, encara que probablement d'origen islàmic, o modern S.XV-XVI
Datació	➔ Indeterminada
Criteris de datació	➔ Restes de construccions, i ceràmiques.
Materials constructius	➔ Pedra i morter de calç
Tècniques constructives	➔ Pedra en sec

bibliografia

BARCELÓ, M; KIRCHER H; NAVARRO, C. El agua que no duerme. Fundamentos de la arqueologia hidráulica andalusina. 1996. Granada.

BATET COMPANY, C. L'aigua conquerida., hidràulica feudal, en terres de conquesta. Universitat Autònoma de Barcelona 2006.

CARBONERO GAMUNDÍ, M.A. L'espai de l'aigua, petita hidràulica tradicional a Mallorca. Palma. Consell de Mallorca 1992.

RAYO BENNÀSSAR P. Sa Capitana i es Rafal de Na Bosca. Revista de Campanet. Volum II.

propietat i conservació

Propietat	➔ Particular
Classificació del sol	➔ Rústic
Estat de conservació	➔ Regular.
Causes deteriorament	➔ Feines agrícoles, feines privades, reutilitzacions, erosions.
Defectes de conservació	➔ Estructures i cobertes.
Protecció existent	➔ Cap
Treballs realitzats	➔ Prospeccions.

CATÀLEG D'ELEMENTS D'INTERÈS ARTÍSTIC I PATRIMONI ARQUITECTÒNIC
DEL TERME MUNICIPAL DE CAMPANET. SÒL RÚSTIC



Treballs realitzats	➤ Prospeccions.
Perills eventuais	➤ Enderrocament, erosió.
Necessitat d'actuació	➤ Llarg termini
Protecció proposada	Es proposa protegir. Neteja, consolidació, senyalització, i a llarg termini excavació. S'ha delimitat la projecció del qanat en superfície, així com l'àrea que ocupa el safareig.
Grau de protecció	➤ 1
Altres / Observacions	➤ Es tracta d'una completa xarxa hidràulic amb els tots els seus elements en funcionament, atès l'especial paratge i entorn es proposa protegir tot l'entorn del sistema hidràulic pel seu alt valor etnològic i arqueològic.

PROTECCIÓ DE L'ELEMENT

GRAU DE PROTECCIÓ	S'aplica el nivell de protecció 1		
USOS PERMESOS	Infraestructura hidràulica (extracció i emmagatzamament d'aigua)		
ELEMENTS A PRESERVAR	Tot el conjunt del sistema hidràulic		
INTERVENCIÓ PREFERENTS I ADMISSIBLES	IP:- IA: S'admeten obres de conservació, restauració i consolidació .		
PROTECCIÓ ESPECÍFICA		DECLARACIÓ	

ZONA DE PROTECCIÓ

Es determinen com a zona de delimitació del jaciment i com a zona de protecció les que apareixen en la documentació gràfica adjunta.

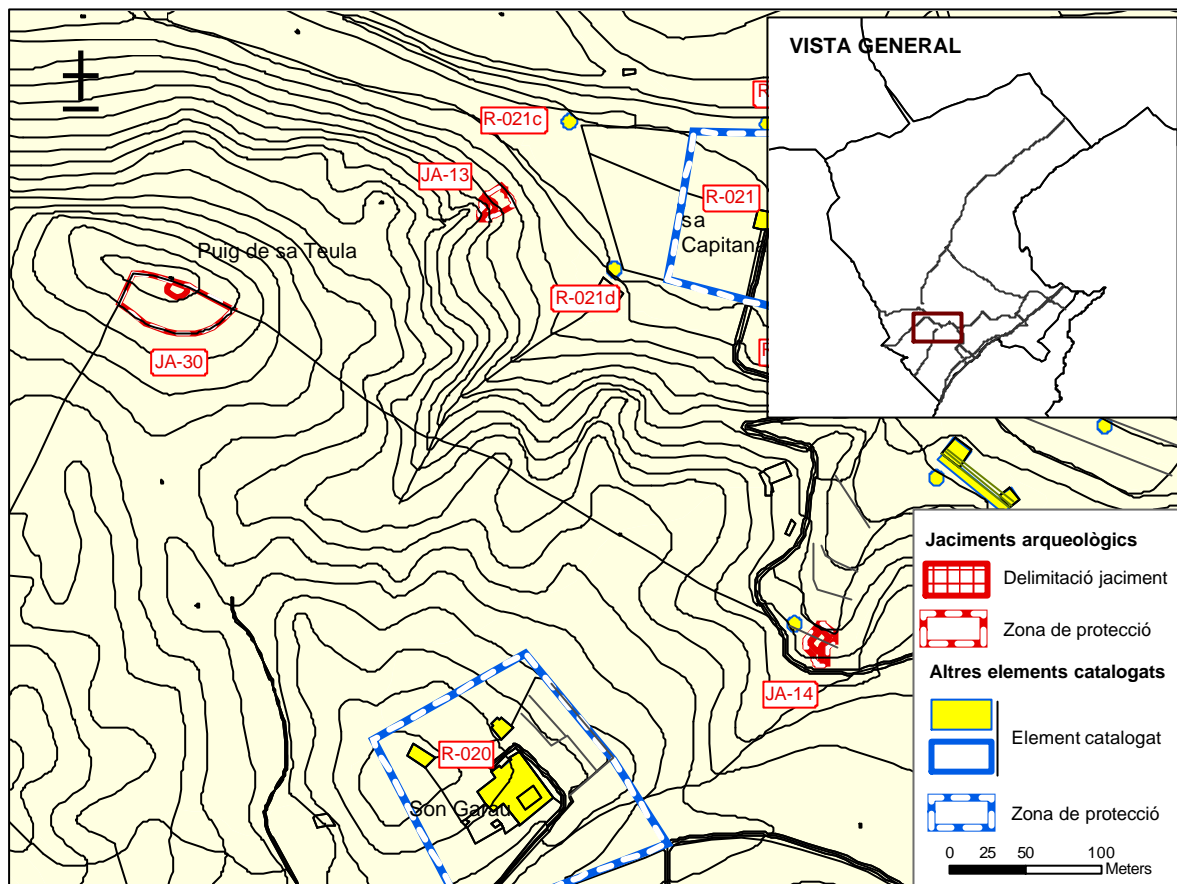
CATÀLEG D'ELEMENTS D'INTERÈS ARTÍSTIC I PATRIMONI ARQUITECTÒNIC
DEL TERME MUNICIPAL DE CAMPANET. SÒL RÚSTIC



LOCALITZACIÓ AL MTIB 1:5.000

CODI D'IDENTIFICACIÓ

JA-14





IDENTIFICACIÓ

DENOMINACIÓ	Oratori de Sant Miquel	CODI	JA-15
TIPOLOGIA	Taca ceràmica		
ÚS ACTUAL	Residencial, agrícola-ramader, religiós		
AUTORIA			
ESTIL O CORRENT			



Ajuntament de Campanet

Cód. – JA-15

ORATORI DE SANT MIQUEL

localització

Situació	➔ Camí Vell de Campanet. Al final del camí de Na Pontons. Zona plana d'aprofitament agrícola.
Coordenades UTM	➔ X:496815, Y:4404827
Altitud	➔ 55 m.
Entorn	➔ Rural
Referència cadastral	➔ POL. 10, PAR. 62,63,64,65,66,70,71,177E
Plànol	➔

notes històriques

-No consten

descripció

Descripció estructures

En les parcel·les que envolten l'edifici històric del Oratori de Sant Miquel hem localitzat restes de ceràmica d'origen romà, tardorromà i islàmic. Per la singularitat, bellesa i importància de la construcció es deu protegir totes les àrees annexes a ell, ja que segurament es puguin trobar estructures coetànies o be anteriors a l'Església.

L'àrea delimitada coincideix amb les parcel·les on han aparegut fragments ceràmics romans, islàmics i medievals cristians.

Classificació general	➔ Zona Arqueològica
Accessibilitat	➔ Al final del camí de Na Pontons. En vehicle ordinari.
Funcionalitat	➔ Indeterminada.
Tipologia	➔ -
Cronologia	➔ Romà i tardorromà, medieval islàmic.
Datació	➔
Criteris de datació	➔ Ceràmica.
Materials constructius	➔ -
Tècniques constructives	➔ -

CATÀLEG D'ELEMENTS D'INTERÈS ARTÍSTIC I PATRIMONI ARQUITECTÒNIC
DEL TERME MUNICIPAL DE CAMPANET. SÒL RÚSTIC



bibliografia

VIDAL ISERN, J., 1959: *Castillos de Mallorca*, Palma.
RAYÓ BENNÀSSAR, p., 1994: *Campanet per veure. El poble i els voltans*, Ajuntament de Campanet, p.89.
MIRALLES TRIAY, G., 1998: *Historia de la Villa de Campanet*. Tomo I, 2ª edició corregida, Ajuntament de Campanet, p.85.

propietat i conservació

Propietat	➔ Particular i municipals.
Classificació del sol	➔ -
Estat de conservació	➔ Bo.
Causes deteriorament	➔ Obres privades, feines agrícoles, reutilitzacions.
Defectes de conservació	➔ Estructures
Protecció existent	➔
Treballs realitzats	➔ Prospecció.
Perills eventuais	➔ Obres privades.
Necessitat d'actuació	➔ Llarg termini
Protecció proposada	➔ L'àrea delimitada coincideix amb les parcel·les on han aparegut fragments ceràmics romans, islàmics i medievals cristians.
Grau de protecció	➔ 1
Altres / Observacions	➔

PROTECCIÓ DE L'ELEMENT

GRAU DE PROTECCIÓ	S'aplica el nivell de protecció 1		
USOS PERMESOS	Els corresponents a la qualificació del sòl rústic en la qual es localitza.		
ELEMENTS A PRESERVAR	-		
INTERVENCIÓ PREFERENTS I ADMISSIBLES	IP:- IA: Condicionades a la no afectació del jaciment.		
PROTECCIÓ ESPECÍFICA	L'oratori és Bé d'Interès Cultural amb la categoria de monument	DECLARACIÓ	Declarat monument històrico-artístic al 1978

ZONA DE PROTECCIÓ

Es determinen com a zona de delimitació del jaciment i com a zona de protecció les que apareixen en la documentació gràfica adjunta. Qualsevol actuació a realitzar dintre d'aquestes zones haurà de comptar amb un estudi específic elaborat per tècnic competent que asseguri la no afectació del jaciment.

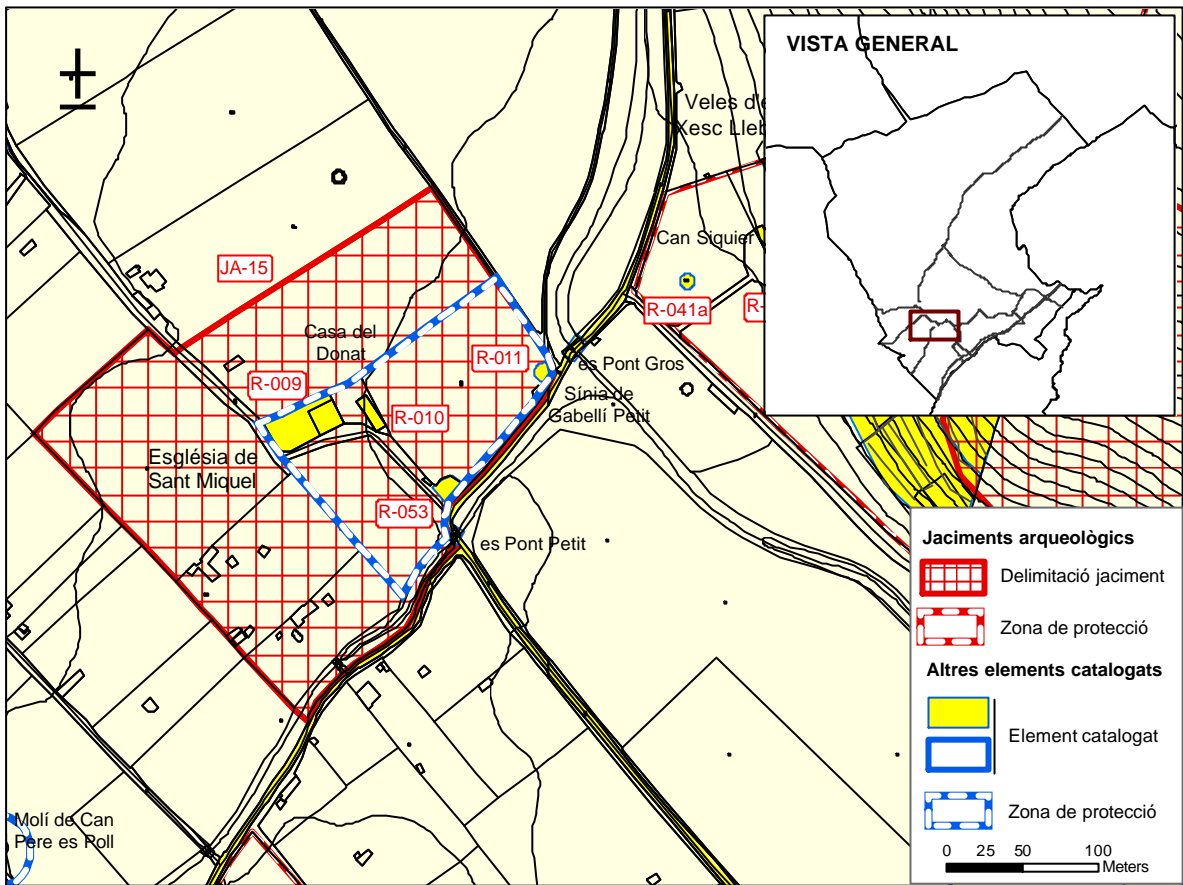
CATÀLEG D'ELEMENTS D'INTERÈS ARTÍSTIC I PATRIMONI ARQUITECTÒNIC
DEL TERME MUNICIPAL DE CAMPANET. SÒL RÚSTIC



LOCALITZACIÓ AL MTIB 1:5.000

CODI D'IDENTIFICACIÓ

JA-15





IDENTIFICACIÓ

DENOMINACIÓ	Gabellí Gran	CODI	JA-16
TIPOLOGIA	Sistema hidràulic		
ÚS ACTUAL	Infraestructura hidràulica		
AUTORIA			
ESTIL O CORRENT	Arquitectura popular		

ñ



Ajuntament de Campanet

Cód. – JA - 16

GABELLÍ GRAN

localització

Situació	➔ Des de l'Oratori de Sant Miguel s'agafa el camí que dona a les cases de Gabellí Gran aquest trajecte es pot fer en vehicle ordinari. Des de les cases fins al sistema hidràulic hi ha uns 100 metres i cal fer-los a peu.
Coordenades UTM	➔ X: 496413, Y: 4405373; X: 496444, Y: 4405403; X: 496527, Y: 4405416; X: 496570, Y: 4405110
Altitud	➔ 50-90 m.
Entorn	➔ Rural
Referència cadastral	➔ POL. 10, PAR. 60B,60C,60E,77
Plànol	➔

notes històriques

-No consten

descripció

Descripció estructures

Es tracta d'un conjunt de sistema hidràulic possiblement islàmic compost per una qanat, safrareig i pous d'aireigs

El qanat és una estructura, utilitzada en zones àrides, que aprofita l'aigua subterrània dels pujols per a irrigar el pla confrontant. La estructura segueix en ús però està totalment abandonada.



CATÀLEG D'ELEMENTS D'INTERÈS ARTÍSTIC I PATRIMONI ARQUITECTÒNIC DEL TERME MUNICIPAL DE CAMPANET. SÒL RÚSTIC

El safareig és un tipus de construcció, excavada a terra, o bé realitzada amb fàbrica de maó, tapial o maçoneria, en forma d'estany per a emmagatzemar aigua, principalment la destinada a regadiu. El safareig de Gabellí està fabricat amb tapial i rep l'aigua del qanat que està col·locat damunt d'aquesta estructura. Les seves mesures són les següents: profunditat 1,10 m, longitud 22,10 m i l'ample 8,90 m.

La sèquia és un canal per on es conduïxen les aigües per a regar el camp i possiblement sigui d'origen àrab, aquesta sèquia es troba construïda a cel obert, retallada sobre el terreny natural i les parets estan folrades de pedres. Actualment es troba en desús. Les seves mides són 6 m de llarg per 0,70 m d'ample.

Els pous d'aireigs, realitzats per a construir les canalitzacions d'aigua, es troben excavats a la roca natural, a través d'ells es fa la neteja i manteniment de les canalitzacions. Tenen forma circular, i estan retallats sobre el terreny natural, coronats amb pedres en la zona externa, el seu diàmetre fa 1 m.

Com a criteri general per tots els sistemes hidràulics similars, s'ha establert una àrea de protecció de 4 metres al voltant de totes les estructures documentades, siguin els ulls de la font, les conduccions, les canaletes i el pou d'aireig.

Classificació general	➔ Zona Arqueològica
Accessibilitat	➔ Camí de Gabellí Gran. En vehicle ordinari.
Funcionalitat	➔ Sistema hidràulic
Tipologia	➔
Cronologia	➔ Possiblement islàmic.
Datació	➔
Criteris de datació	➔ Estructures
Materials constructius	➔ pedra, morter de calç
Tècniques constructives	➔ paretat de pedra

bibliografia

BARCELÓ, M; KIRCHER H; NAVARRO, C. El agua que no duerme. Fundamentos de la arqueología hidráulica andalusina. 1996. Granada.

BATET COMPANY, C. L'aigua conquerida., hidràulica feudal, en terres de conquesta. Universitat Autònoma de Barcelona 2006.

CARBONERO GAMUNDÍ, M.A. L'espai de l'aigua, petita hidràulica tradicional a Mallorca. Palma. Consell de Mallorca 1992.

propietat i conservació

Propietat	➔ Particular
Classificació del sol	➔ -
Estat de conservació	➔ Dolent.
Causes deteriorament	➔ Obres privades, feines agrícoles, reutilitzacions.
Defectes de conservació	➔ Estructures
Protecció existent	➔
Treballs realitzats	➔ Prospecció.
Perills eventuais	➔ Esbucament.
Necessitat d'actuació	➔ Llarg termini
Protecció proposada	➔ S'ha delimitat tota una estructura hidràulica antiga. Així s'han delimitat els orígens de dues fonts, tot un seguit de canalitzacions, a més d'un safareig, i un pou d'aireig existent a certa distància de la possessió.
Grau de protecció	➔ 1
Altres / Observacions	➔



PROTECCIÓ DE L'ELEMENT

GRAU DE PROTECCIÓ	S'aplica el nivell de protecció 1		
USOS PERMESOS	Infraestructura hidràulica (extracció i emmagatzamament d'aigua).		
ELEMENTS A PRESERVAR	Tot el conjunt del sistema hidràulic		
INTERVENCIÓNS PREFERENTS I ADMISSIBLES	IP:- IA: S'admeten obres de conservació, restauració i consolidació .		
PROTECCIÓ ESPECÍFICA		DECLARACIÓ	

ZONA DE PROTECCIÓ

Es determinen com a zona de delimitació del jaciment i com a zona de protecció les que apareixen en la documentació gràfica adjunta.

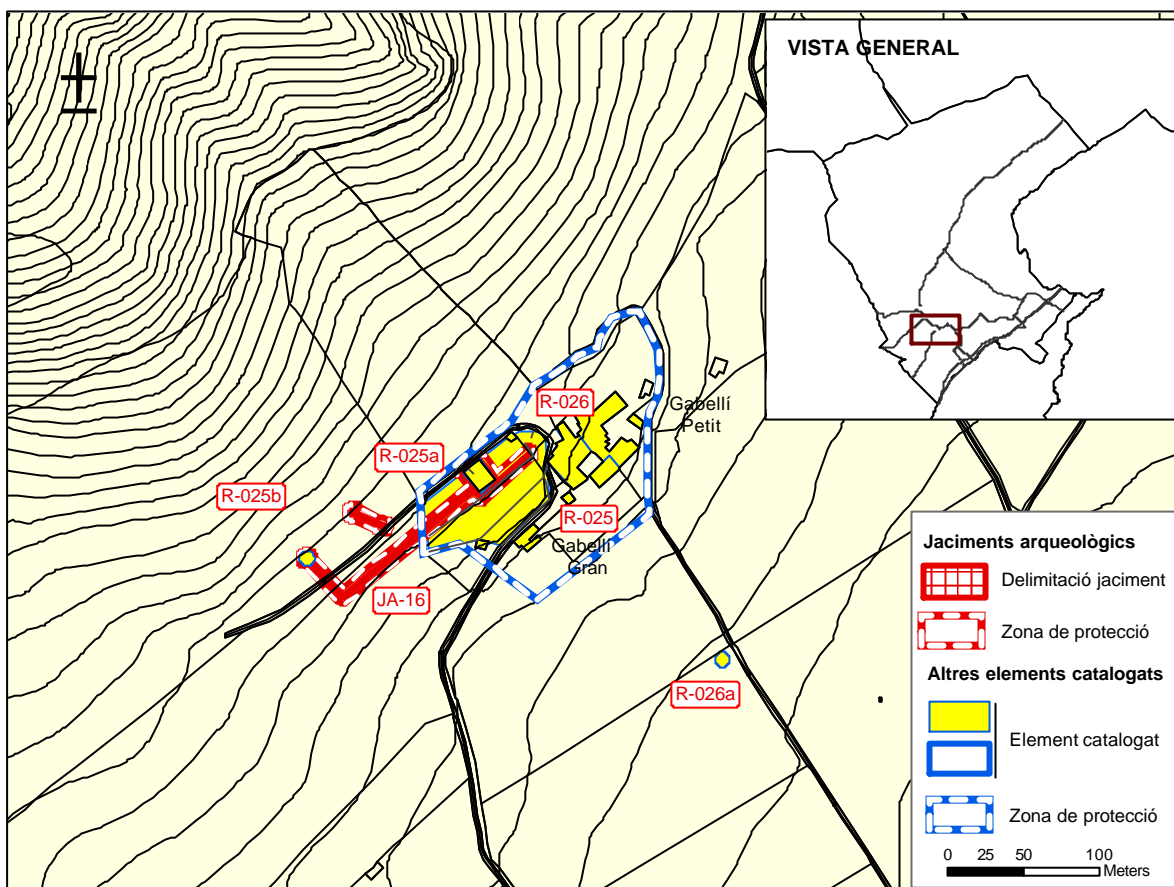
CATÀLEG D'ELEMENTS D'INTERÈS ARTÍSTIC I PATRIMONI ARQUITECTÒNIC
DEL TERME MUNICIPAL DE CAMPANET. SÒL RÚSTIC



LOCALITZACIÓ AL MTIB 1:5.000

CODI D'IDENTIFICACIÓ

JA-16





IDENTIFICACIÓ

DENOMINACIÓ	Claper dels Doblers	CODI	JA-17
TIPOLOGIA	Talaiot		
ÚS ACTUAL	Protecció		
AUTORIA			
ESTIL O CORRENT			



Ajuntament Campanet

Cód. – JA-17

ES CLAPERS DELS DOBLERS

localització

Situació



Camí Vell de Campanet . Ses Fonts Ufanes
Hem d'agafar el Camí Vell i deixar el cotxe aprop de l'església de St.Miquel , tot seguit hem d'anar a la finca de Ses Fonts Ufanes, on es troba el jaciment.
Es pot anar en vehicle ordinari i a peu.

Coordenades UTM



X: 496822, Y: 4406125

Altitud



75 m.

Entorn



Rural

Referència cadastral



POL. 10, PAR. 59C

Plànol



notes històriques

-

descripció

Es tracta d'un talaiot de pta quadrada, amb vàries habitacions adossades orientades cap al sud-est. Les mides del talaiot son 10,20 x 10,70 m. i conserva una altura màxima de 1,60 m. El talaiot conserva varies filades del parament extern, encara que l'interior es troba molt esbaldregat. Les habitacions adossades al talaiot es troben malmenades i es fa difícil esbrinar la seva planimetria. El portal d'accés al talaiot te una orientació sud-est, i actualment l' entrada apareix colmatada de pedres.

CATÀLEG D'ELEMENTS D'INTERÈS ARTÍSTIC I PATRIMONI ARQUITECTÒNIC
DEL TERME MUNICIPAL DE CAMPANET. SÒL RÚSTIC



S'ha delimitat tota l'àrea ocupada pel talaiot i per les estructures adjacents al mateix.

Classificació general	➔ Zona arqueològica
Accessibilitat	➔ Camí Vell de Pollença a Campanet (Ses Fonts Ufanès) Vehicle ordinari
Funcionalitat	➔ Hàbitat, defensiu.
Tipologia	➔ Talaiot amb habitacions adossades .
Cronologia	➔ Bronze I-Ferro, Romà,
Datació	➔ Aprox 1000 A.c /123 aC.
Criteris de datació	➔ Restes de edificacions i ceràmiques.
Materials constructius	➔ Pedra
Tècniques constructives	➔ -

bibliografia

LOPEZ PONS A. Història de Campanet. 1981

MASCARO B. El Claper dels doblers. Revista de Campanet Volum.II

propietat i conservació

Propietat	➔ Finca pública Govern Balear .
Classificació del sol	➔ Rústic -ANEI
Estat de conservació	➔ Defectuós.
Causes deteriorament	➔ Feines agrícoles, feines privades, reutilitzacions, erosions.
Defectes de conservació	➔ Estructures i cobertes.
Protecció existent	➔ C) Declaració BIC. BOE decret 2563 de 10-9-1966. C) Inventariat Data 31-3-67
Treballs realitzats	➔ Prospeccions.
Perills eventuais	➔ Enderrocament, erosió.
Necessitat d'actuació	➔ Curt termini
Protecció proposada	➔ El criteri utilitzat a l'hora de delimitar l'àrea de protecció del talaiot del Claper dels Doblers, ha estat de caire geogràfic. En aquest cas, a l'oest s'ha utilitzat com a límit el torrent de Teló i a l'est el torrent de Biniatró, mentres que al nord, han servit com a límit les corbes de nivell i l'inici de la muntanya des Picons Neteja, limitació usos forestals, agrícoles, excavació , consolidació, senyalització, difusió.
Grau de protecció	➔ 1
Altres / Observacions	➔ Es tracta d'un dels recintes arqueològics més monumentals del terme, atès que es troba en un dels indrets més freqüentats de del terme municipal pensam que seria molt positiu poder realitzar una campanya d'excavacions , i de consolidació i difusió del patrimoni arqueològic.



PROTECCIÓ DE L'ELEMENT

GRAU DE PROTECCIÓ	S'aplica el nivell de protecció 1		
USOS PERMESOS	Protecció i educació ambiental		
ELEMENTS A PRESERVAR	El conjunt del jaciment		
INTERVENCIÓNS PREFERENTS I ADMISSIBLES	IP:- IA: S'admeten obres de conservació, restauració i consolidació .		
PROTECCIÓ ESPECÍFICA		DECLARACIÓ	

ZONA DE PROTECCIÓ

Es determinen com a zona de delimitació del jaciment i com a zona de protecció les que apareixen en la documentació gràfica adjunta.

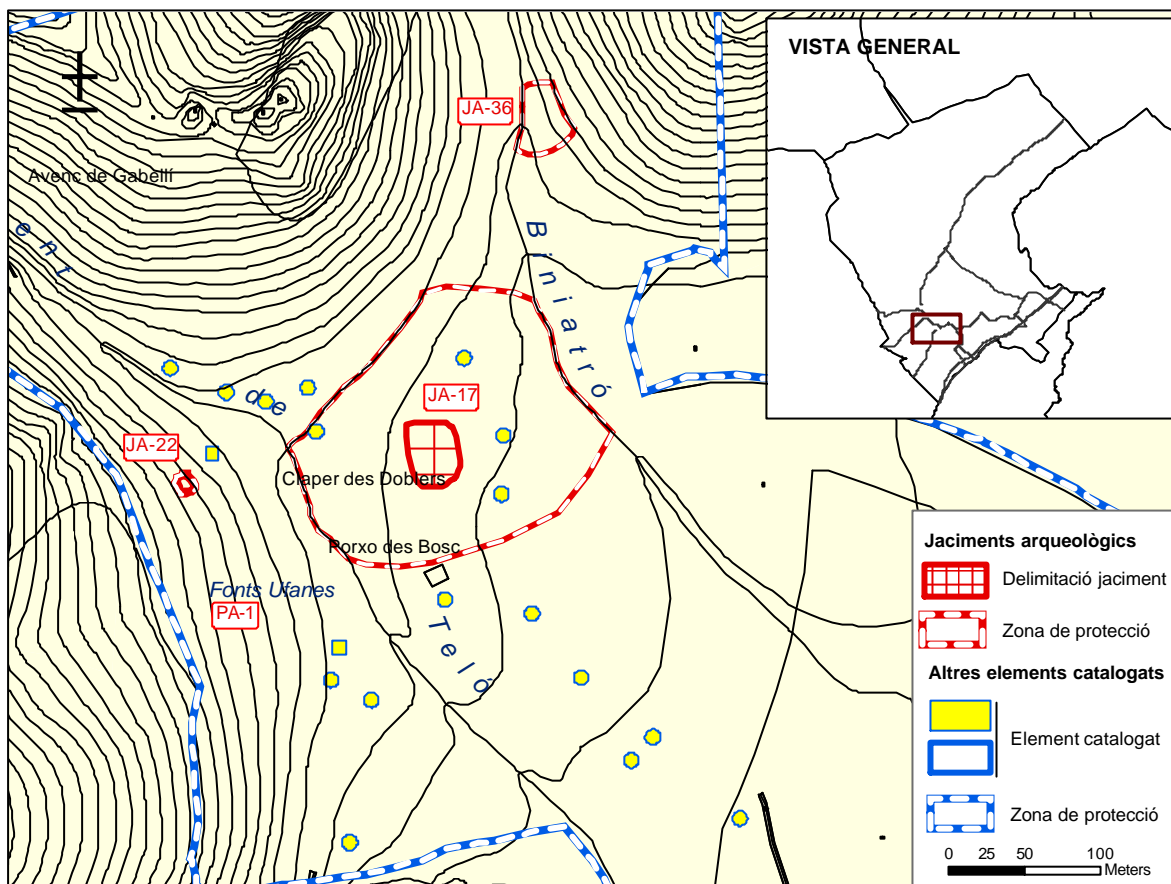
CATÀLEG D'ELEMENTS D'INTERÈS ARTÍSTIC I PATRIMONI ARQUITECTÒNIC
DEL TERME MUNICIPAL DE CAMPANET. SÒL RÚSTIC



LOCALITZACIÓ AL MTIB 1:5.000

CODI D'IDENTIFICACIÓ


JA-17





IDENTIFICACIÓ

DENOMINACIÓ	Puig d'Avall. IMPP: 0215	CODI	JA-19.1
TIPOLOGIA	Construccions turriformes, habitacions adossades		
ÚS ACTUAL	Agrícola-ramader		
AUTORIA			
ESTIL O CORRENT			



Ajuntament de Campanet

Cód. – JA-19.1

Puig d'Avall

localització

Situació

Cases de Biniatró
→ Hem d'agafar la carretera del Camí Vell de Campanet, i prendre el desviament que dona a les Cases de Biniatró. El jaciment es troba en el mateix puig d'Avall.

Coordenades UTM

→ X: 497328, Y: 4407033; X: 497384, Y: 4407056

Altitud

→ 117- 140 m.

Entorn

→ Rural

Referència cadastral

→ POL. 10, PAR. 48F,48G

Plànol

→

notes històriques

-

descripció

Les restes documentades es troben en un penyasegat del puig d'Avall, concretament en una zona on domina el bosc d'ullastre i alzinar, i es recolzen constructivament tot just al penya segat que domina la plana de conreu, concretament a la seva vessant est-oest, convertint-se aquest penyasegat en una verdadera murada natural que limita tant física com arquitectònicament les restes arqueològiques.

També podem afegir que les restes es troben construïts de tal manera, que formen una mena de poblat esgraonat a la roca

Les restes arqueològiques documentades són dues construccions turriformes, (possiblement de caire defensiu, degut al seu excelent domini visual), i tota una sèrie d'habitacions adossades a aquestes construccions,



CATÀLEG D'ELEMENTS D'INTERÈS ARTÍSTIC I PATRIMONI ARQUITECTÒNIC DEL TERME MUNICIPAL DE CAMPANET. SÒL RÚSTIC

Els turriformes o construccions de caire defensiu tenen planta rectangular que fan 8 x 6 m aprox. i conserven una altura màxima de 2,50 m.

El turriforme A es situa a la part superior del coster i el B part inferior .

Les habitacions adossades es situen en la vessant est del penya-segat i s'adapten al desnivell del terreny.

Tot el conjunt es troba en un estat molt precari ja que les arrels dels arbres han invadit les restes arqueològiques, i els paraments degut a l'erosió apareixen esbaldregats per tot el terreny. S'ha delimitat tota l'àrea que ocupen els dos talaiots quadrats i altres estructures ciclòpies, que segurament conformaven un poblat talaiòtic, a un coster del Puig d'Avall.

Classificació general	➔ Zona arqueològica
Accessibilitat	➔ Camí de Vell de Campanet a Pollença . Cases de Biniatró . Vehicle ordinari
Funcionalitat	➔ Defensiu,Hàbitat.
Tipologia	➔ Talaiots amb habitacions adossades, de possible caire defensiu .
Cronologia	➔ Bronze I-Ferro,
Datació	➔ 1100 aC/123 aC. aprox
Criteris de datació	➔ Restes de edificacions i ceràmiques.
Materials constructius	➔ Pedra
Tècniques constructives	➔ Megalitsme

bibliografia

propietat i conservació

Propietat	➔ Particular
Classificació del sol	➔ Rústic
Estat de conservació	➔ Defectuós.
Causes deteriorament	➔ Feines agrícoles, feines privades,reutilitzacions, erosions.
Defectes de conservació	➔ Estructures i cobertes.
Protecció existent	➔ A) Declaració BIC. BOE decret 2563 de 10-9-1966. C) Inventariat Data 31-3-67
Treballs realitzats	➔ Prospeccions.
Perills eventuais	➔ Enderrocament, erosió.
Necessitat d'actuació	➔ Curt termini Es proposa protegir tot el puig on es troba el jaciment. Neteja,limitació usos agrícoles i forestals, consolidació, senyalització, i a llarg termini excavació.
Protecció proposada	➔ L' àrea de protecció coincideix amb els límit físic al nord oest pel penyasegat,a la vessant est pel camí i a la resta per les corbes de nivell.
Grau de protecció	➔ 1
Altres / Observacions	➔ Es tracta d'un dels recintes arqueològics mes monumentals del terme, el qual creiem que s'ha d'estudiar conjuntament amb els altres jaciments situats en la mateixa possessió.



PROTECCIÓ DE L'ELEMENT

GRAU DE PROTECCIÓ	S'aplica el nivell de protecció 1		
USOS PERMESOS	Agrícola-ramader		
ELEMENTS A PRESERVAR	Tot el conjunt del jaciment		
INTERVENCIÓNS PREFERENTS I ADMISSIBLES	IP:- IA: S'admeten obres de conservació, restauració i consolidació .		
PROTECCIÓ ESPECÍFICA	Bé d'Interès Cultural amb la categoria de monument	DECLARACIÓ	2563/1966

ZONA DE PROTECCIÓ

Es determinen com a zona de delimitació del jaciment i com a zona de protecció les que apareixen en la documentació gràfica adjunta.

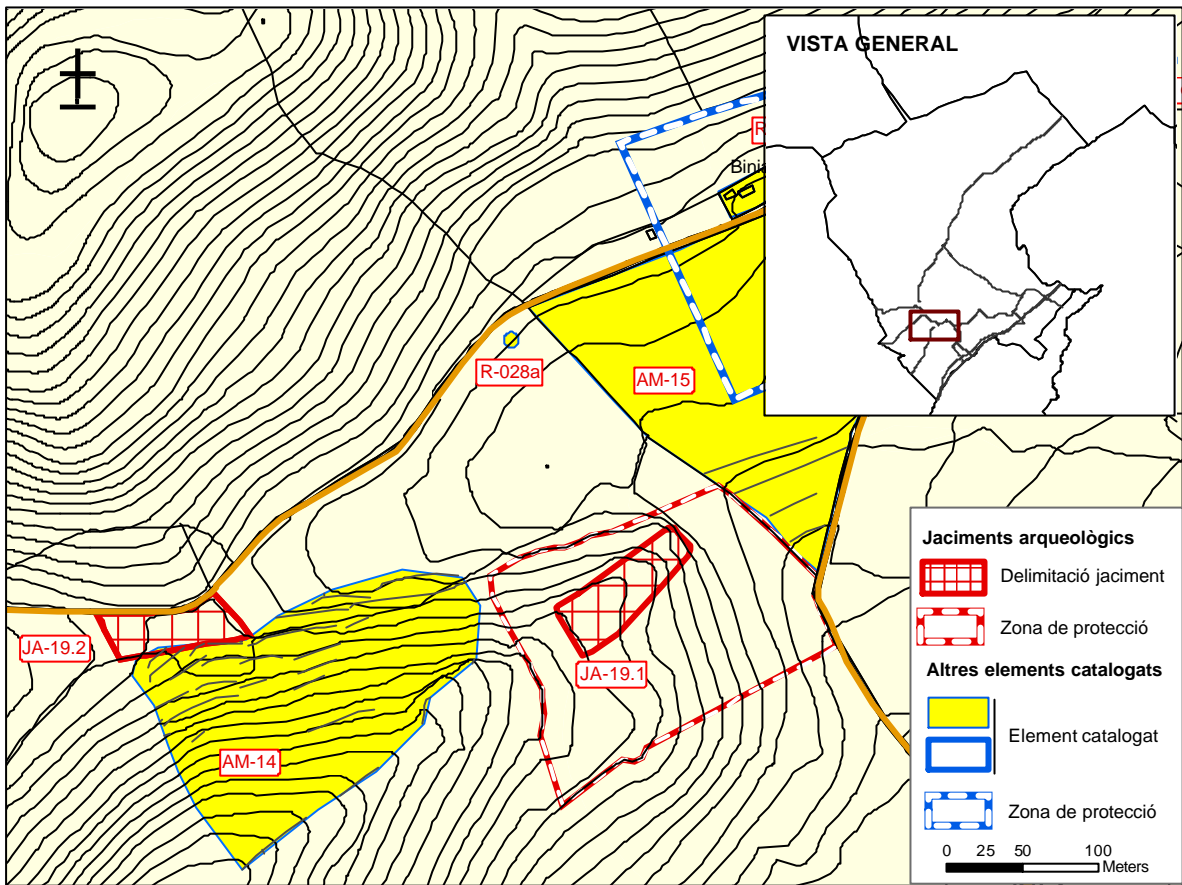
CATÀLEG D'ELEMENTS D'INTERÈS ARTÍSTIC I PATRIMONI ARQUITECTÒNIC
DEL TERME MUNICIPAL DE CAMPANET. SÒL RÚSTIC



LOCALITZACIÓ AL MTIB 1:5.000

CODI D'IDENTIFICACIÓ

JA-19.1





IDENTIFICACIÓ

DENOMINACIÓ	Biniatró	CODI	JA-19.2
TIPOLOGIA	Taca ceràmica		
ÚS ACTUAL	Agrícola-ramader		
AUTORIA			
ESTIL O CORRENT			

ñ



Ajuntament de Campanet

Cód. – JA-19.2

BINIATRÓ

localització

Situació

➤ Camí Vell de Campanet
Cases de Biniatró . Desde les cases hi ha que agafar el camí que va cap a l'hort de Biniatró .

Coordenades UTM

➤ X:497014, Y:4407010

Altitud

➤ 135 m.

Entorn

➤ Rural

Referència cadastral

➤ POL. 10, PAR.48D

Plànol

➤

notes històriques

-

descripció

Es tracta d'una taca ceràmica localitzada en un petit replà situat a la vorera esquerra del camí que porta a l'hort de Biniatró.

Tal vegada les ceràmiques corresponen a un jaciment situat a la part superior del puig d'Avall i que per efecte de l'escorrentia s'han dipositat en aquest replà.

El material ceràmic documentat correspon a àmfora romana i ceràmica sigil·lada.

La delimitació proposada coincideix amb tota l'àrea on apareix ceràmica antiga.

bibliografia



propietat i conservació

Propietat	⊕ Particular
Classificació del sol	⊕
Estat de conservació	⊕ Defectuós.
Causes deteriorament	⊕ Feines agrícoles, feines privades, reutilitzacions, erosions.
Defectes de conservació	⊕ -
Protecció existent	⊕ Cap
Treballs realitzats	⊕ Prospeccions.
Perills eventuais	⊕ Erosió
Necessitat d'actuació	⊕ Llarg termini, excavació
Protecció proposada	⊕ Es proposa protegir tota la zona del 'hort de Biniatró. Neteja, limitació usos agrícoles, consolidació, senyalització, i a llarg termini excavació. La delimitació proposada coincideix amb tota l'àrea on apareix ceràmica antiga.
Grau de protecció	⊕ 1
Altres / Observacions	⊕ Encara que sols hem documentat una taca ceràmica tal vegada convé relacionar aquest jaciment amb el situat al Puig d'Avall, de Biniatró.

PROTECCIÓ DE L'ELEMENT

GRAU DE PROTECCIÓ	S'aplica el nivell de protecció 1		
USOS PERMESOS	Els corresponents a la qualificació del sòl rústic en la qual es localitza.		
ELEMENTS A PRESERVAR	-		
INTERVENCIÓ PREFERENTS I ADMISSIBLES	IP:- IA:.. Condicionades a la no afectació del jaciment		
PROTECCIÓ ESPECÍFICA		DECLARACIÓ	

ZONA DE PROTECCIÓ

Es determinen com a zona de delimitació del jaciment i com a zona de protecció les que apareixen en la documentació gràfica adjunta. Qualsevol actuació a realitzar dintre d'aquestes zones haurà de comptar amb un estudi específic elaborat per tècnic competent que assegurï la no afectació del jaciment així com la preservació de les principals visuals sobre el mateix.

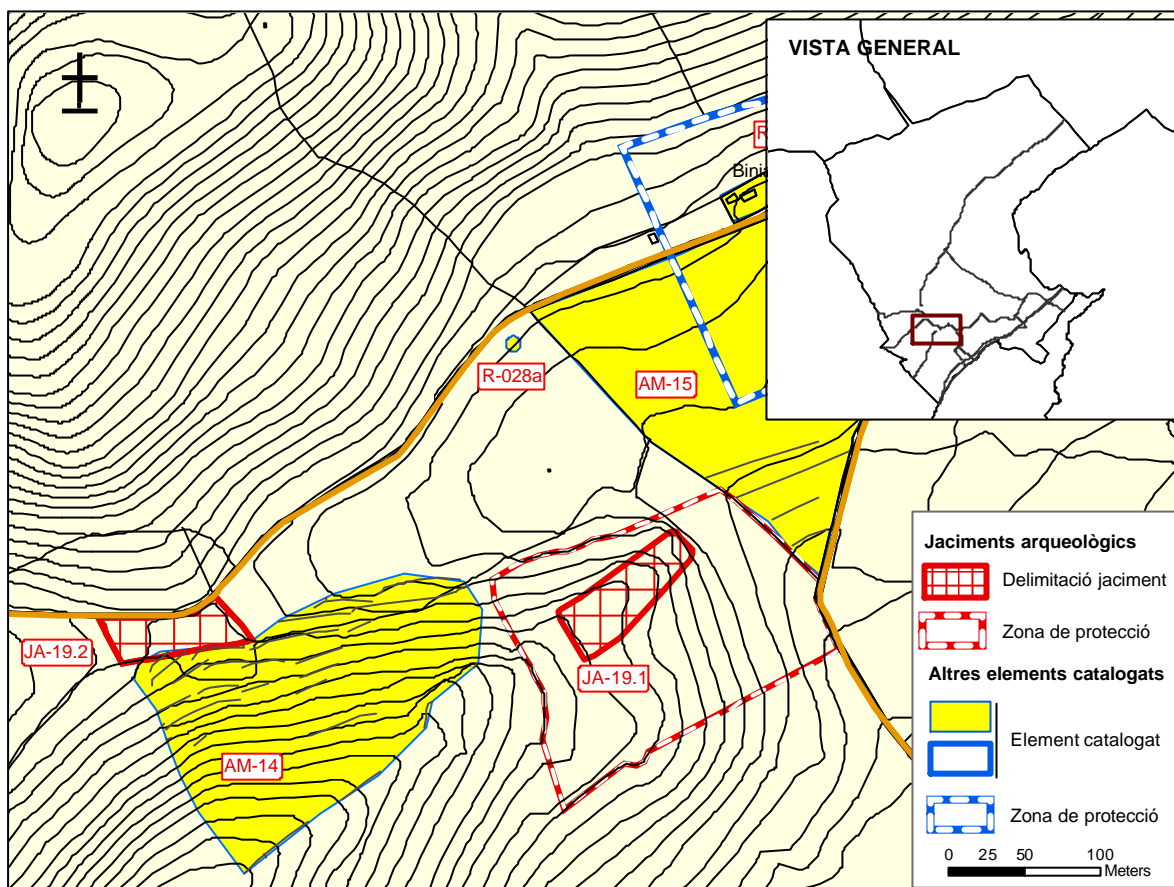
CATÀLEG D'ELEMENTS D'INTERÈS ARTÍSTIC I PATRIMONI ARQUITECTÒNIC
DEL TERME MUNICIPAL DE CAMPANET. SÒL RÚSTIC



LOCALITZACIÓ AL MTIB 1:5.000

CODI D'IDENTIFICACIÓ

JA-19.2





IDENTIFICACIÓ

DENOMINACIÓ	Coll des Cocons. IMPP: 0216	CODI	JA-20
TIPOLOGIA	Murs		
ÚS ACTUAL	Agrícola-ramader		
AUTORIA			
ESTIL O CORRENT			

ñ



Ajuntament de Campanet

Cód. – JA -20

COLL DES COCONS

localització

Situació	➔ Des de l'Església de Sant Miguel s'agafa el camí que duu a les cases de Gabellí Gran aquest trajecte es pot fer en vehicle ordinari. Des de les cases fins el cim hi ha 600 m. de pujada a peu per una rosaguera en molt mal estat. Molt aprop del Cim de Coll des Cocons, es troba una barraca de roters.
Coordenades UTM	➔ X: 495870, Y: 4405691
Altitud	➔ 331 m.
Entorn	➔ Rural
Referència cadastral	➔ POL 10 , PAR 60 a .
Plànol	➔

notes històriques

-No consten

descripció

Descripció estructures

Es tracta de dos murs que formen estructura semicircular adossada al terreny natural, construïda amb varies filades de pedra , l'altura màxima fa 0,60 m. La longitud dels murs és de 2, 80 m i 2, 50 m y la

CATÀLEG D'ELEMENTS D'INTERÈS ARTÍSTIC I PATRIMONI ARQUITECTÒNIC DEL TERME MUNICIPAL DE CAMPANET. SÒL RÚSTIC



amplada de 0,40 m. Podria tractar-se d'una estructura talayòtica, encara que no hem trobat ceràmica. Quan s'ha fet la prospecció la vegetació es trobava molt tupida, la qual cosa ha impossibilitat veure possibles altres estructures.
S'ha delimitat l'àrea que ocupa l'estructura documentada al Coll de Cocons.

Classificació general	➔ Zona Arqueològica
Accessibilitat	➔ Camí de Gabellí Gran en vehicle ordinari. Després hem d'anar a peu fins al cim de la muntanya.
Funcionalitat	➔ Indeterminada
Tipologia	➔ -
Cronologia	➔ -
Datació	➔ -
Criteris de datació	➔ Estructures
Materials constructius	➔ -
Tècniques constructives	➔ -

bibliografia

propietat i conservació

Propietat	➔ Particular
Classificació del sol	➔ -
Estat de conservació	➔ Dolent.
Causes deteriorament	➔ Activitat cinegètica.
Defectes de conservació	➔ -
Protecció existent	➔ -
Treballs realitzats	➔ Prospecció.
Perills eventuais	➔ Esbucament.
Necessitat d'actuació	➔ Llarg termini
Protecció proposada	➔ L'àrea de protecció seguirà els criteris de delimitació de l'àrea de protecció dels jaciments arqueològics utilitzats en el Cosell de Mallorca, àrea de patrimoni. En aquesta cas s'ha fet el criteri matemàtic. El criteri utilitzat per delimitar l'àrea de protecció de l'estructura ha estat el de la pendent existent i les corbes de nivell. S'ha protegit una àrea d'aproximadament 1500 m2.
Grau de protecció	➔ 1
Altres / Observacions	➔ -Aramburu anomena a aquest jaciment Sa Roca Redona.



PROTECCIÓ DE L'ELEMENT

GRAU DE PROTECCIÓ	S'aplica el nivell de protecció 1		
USOS PERMESOS	Els corresponents a la qualificació del sòl rústic en la qual es localitza.		
ELEMENTS A PRESERVAR	-		
INTERVENCIÓNS PREFERENTS I ADMISSIBLES	IP:- IA: S'admeten obres de conservació, restauració i consolidació .		
PROTECCIÓ ESPECÍFICA	Bé d'Interès Cultural amb la categoria de monument	DECLARACIÓ	2563/1966

ZONA DE PROTECCIÓ

Es determinen com a zona de delimitació del jaciment i com a zona de protecció les que apareixen en la documentació gràfica adjunta.

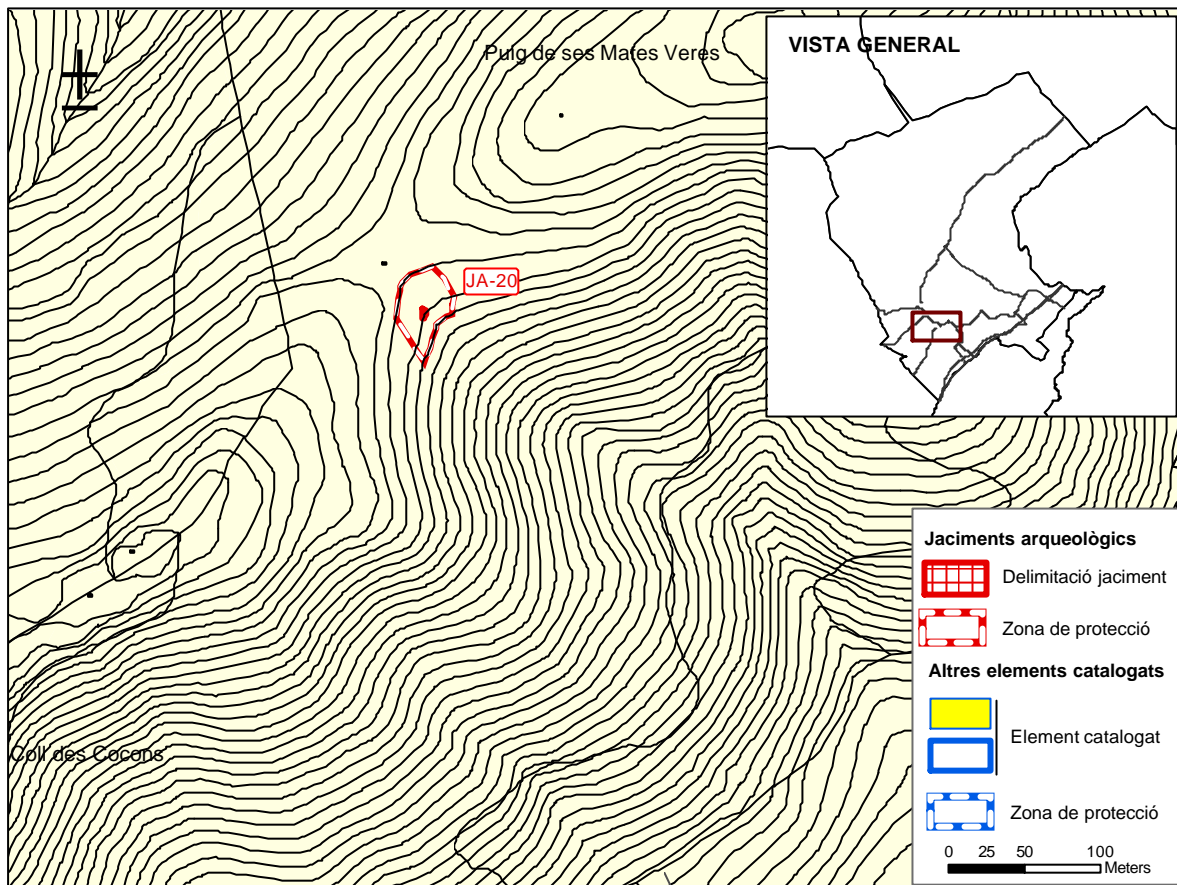
CATÀLEG D'ELEMENTS D'INTERÈS ARTÍSTIC I PATRIMONI ARQUITECTÒNIC
DEL TERME MUNICIPAL DE CAMPANET. SÒL RÚSTIC



LOCALITZACIÓ AL MTIB 1:5.000

CODI D'IDENTIFICACIÓ

JA-20





IDENTIFICACIÓ

DENOMINACIÓ	sa Mata Grossa. IMPP: 0218	CODI	JA-21
TIPOLOGIA	Cova		
ÚS ACTUAL	Desapareguda		
AUTORIA			
ESTIL O CORRENT			



Ajuntament de Campanet

Cód. – JA-21

SA MATA GROSSA

IMPP 218

localització

Situació	➔ Camí De Na Pontons. Dalt del cim. En l'actualitat s'hi troba una Reserva de Voltors
Coordenades UTM	➔ X: 496658, Y: 4406093
Altitud	➔ 50-60 m.
Entorn	➔ Rural
Referència cadastral	➔ POL. 10, PAR. 59C
Plànol	➔

notes històriques

descripció

Descripció estructures

Segons las anotacions de la carta arqueològica ens parla d'una cova, destruïda arran de la construcció d'un modern aljub.
Prospectada toda la zona de l'entorn , en l'actualitat sols hem documentat un aljub, sense poder identificar possibles restes de la cova.
Aquest jaciment fou destruït totalment per la construcció d'un aljub-safareig. S'ha delimitat tota l'area que ocupa aquesta estructura moderna.

CATÀLEG D'ELEMENTS D'INTERÈS ARTÍSTIC I PATRIMONI ARQUITECTÒNIC
DEL TERME MUNICIPAL DE CAMPANET. SÒL RÚSTIC



Classificació general	+	Zona arqueològica
Accessibilitat	+	Camí de Na Pontons . Vehicle ordinari, i a peu.
Funcionalitat	+	Funerària
Tipologia	+	Cova.
Cronologia	+	Indeterminada
Datació	+	Indeterminada
Criteris de datació	+	-
Materials constructius	+	-
Tècniques constructives	+	-

bibliografia

ROSSELLÓ, R; LOPEZ PONS A, 1982.Història de Campanet de la Prehistòria al s.XVI.

propietat i conservació

Propietat	+	Particular
Classificació del sol	+	
Estat de conservació	+	Desaparegut.
Causes deteriorament	+	Noves construccions, feines privades.
Defectes de conservació	+	
Protecció existent	+	D) Declaració BIC. BOE decret 2563 de 10-9-1966. C) Inventariat Data 31-3-67
Treballs realitzats	+	Prospeccions.
Perills eventuais	+	-
Necessitat d'actuació	+	-
Protecció proposada	+	Aquest jaciment fou destruït totalment per la construcció d'un aljub-safareig. S'ha delimitat tota l'area que ocupa aquesta estructura moderna.
Grau de protecció	+	1
Altres / Observacions	+	Segons documenta la Carta arqueològica redactada a finals dels vuitanta i principis del noranta, la cova fou destruïda a causa de la construcció d'un aljub.

PROTECCIÓ DE L'ELEMENT

GRAU DE PROTECCIÓ	S'aplica el nivell de protecció 1		
USOS PERMESOS	Els corresponents a la qualificació del sòl rústic en la qual es localitza.		
ELEMENTS A PRESERVAR	-		
INTERVENCIÓ PREFERENTS I ADMISSIBLES	IP:- IA:-		
PROTECCIÓ ESPECÍFICA	Bé d'Interès Cultural amb la categoria de monument	DECLARACIÓ	Decret 2563/1966



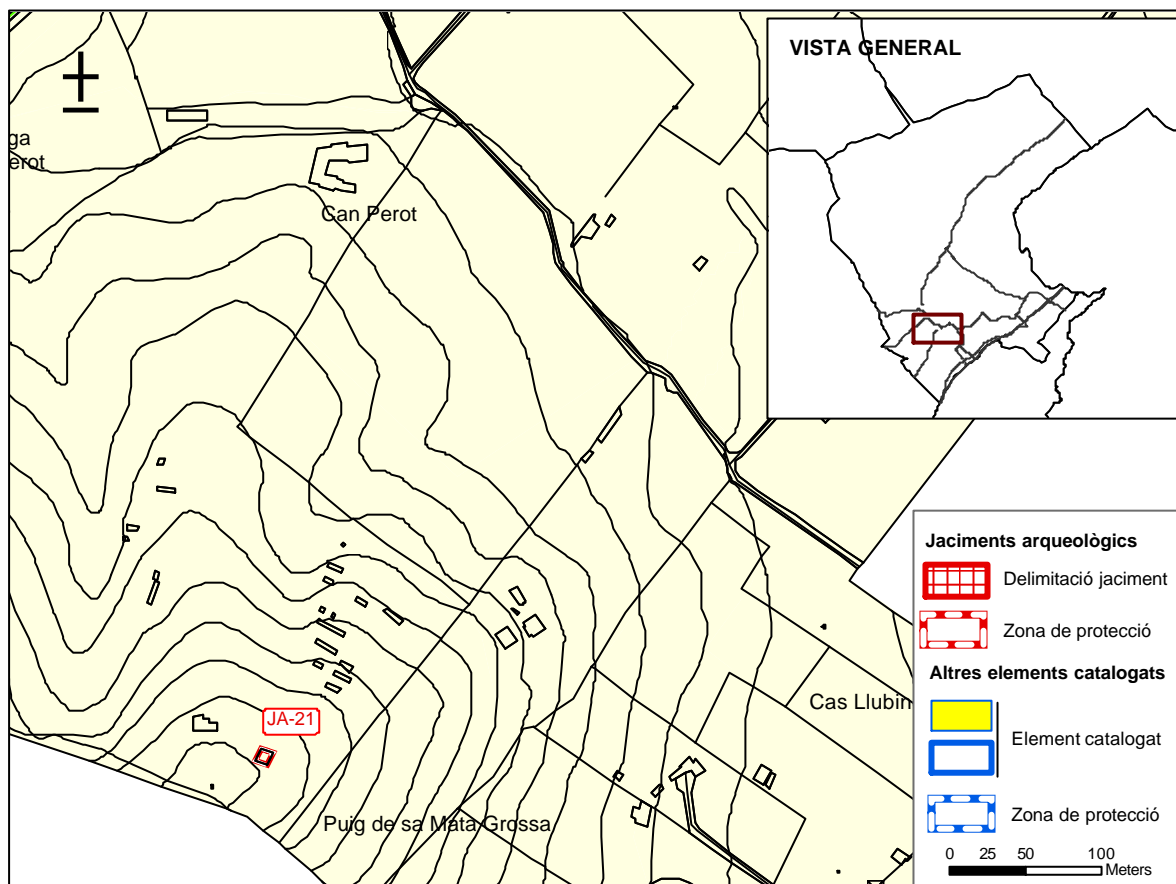
ZONA DE PROTECCIÓ

Es determinen com a zona de delimitació del jaciment i com a zona de protecció les que apareixen en la documentació gràfica adjunta.

LOCALITZACIÓ AL MTIB 1:5.000

CODI D'IDENTIFICACIÓ

JA-21



CATÀLEG D'ELEMENTS D'INTERÈS ARTÍSTIC I PATRIMONI ARQUITECTÒNIC
DEL TERME MUNICIPAL DE CAMPANET. SÒL RÚSTIC



DENOMINACIÓ	sa Cova Estreta	CODI	JA-22
TIPOLOGIA	Cova natural		
ÚS ACTUAL	Protecció		
AUTORIA			
ESTIL O CORRENT			



Ajuntament de Campanet

Cód. – JA-22

SA COVA ESTRETA

localització

Situació

- ➔ Camí Vell de Campanet Gabellí Petit. Finca Pública de Ses Fonts Ufanes. En la mateixa zona boscosa de l'àrea recreativa.

Coordenades UTM

- ➔ X:496658, Y:4406093

Altitud

- ➔ 85-90 m.

Entorn

- ➔ ANEI . Rural

Referència cadastral

- ➔ POL. 10, PAR. 59C

Plànol

- ➔

notes històriques

-

descripció



Es tracta d'una cova natural, la qual presenta dues entrades. L'entrada principal a la cova té una forta pendent descendent a mena d'avenc. L'altra entrada secundària es troba pràcticament colmatada amb molta brutícia. Actualment la cova i els accessos es troben tancats amb un reixat de ferro, per la qual cosa no hem pogut accedir a l'interior. També podem afegir que quan brollen les Fonts Ufanes, la cova també s'omple d'aigua.

Mesures:

Segons ens varem indicar els guies de les Fonts Ufanes pel que fa a la cova, sembla que sols ha estat parcialment prospectada, desconeguent la seva planimetria i la seva morfologia.

En l'actualitat com a mesura de seguretat i per evitar accidents les entrades a la cova es troben tancades.

A aquesta cova, ubicada dins la finca de ses Fonts Ufanes, se li ha delimitat només els seus dos accessos, ja que ha estat impossible projectar la seva planta. De fet, fons orals ens han comentat que només s'hi ha baixat un parell de cops, i que és bastant profunda.

Classificació general

➔ Zona arqueològica

Accessibilitat

➔ Gabellí Petit. Ses Fonts Ufanes. Vehicle ordinari i a peu

Funcionalitat

➔ Indeterminat

Tipologia

➔ Cova

Cronologia

➔ Indeterminada

Datació

➔ -

Criteris de datació

➔ -

Materials constructius

➔ -

Tècniques constructives

➔ -

bibliografia

-

propietat i conservació

Propietat

➔ Particular

Classificació del sol

➔

Estat de conservació

➔ Regular

Causes deteriorament

➔ Feines agrícoles, reutilitzacions, erosions.

Defectes de conservació

➔ Estructures i cobertes.

Protecció existent

➔ E) Declaració BIC. BOE decret 2563 de 10-9-1966.
C) Inventariat Data 31-3-67

Treballs realitzats

➔ Prospeccions.

Perills eventuais

➔ Enderrocament, erosió.

Necessitat d'actuació

➔ Llarg termini.

Protecció proposada

➔ Es proposa protegir tota la zona de les Fonts Ufanes pel seu alt valor patrimonial, arqueològic, etnològic i ecològic. S'ha establert una àrea de protecció de 2 metres al voltant dels dos accessos a l'avenc. No s'ha establert una protecció major a la seva façana, ja que el seu accés és pràcticament vertical.

CATÀLEG D'ELEMENTS D'INTERÈS ARTÍSTIC I PATRIMONI ARQUITECTÒNIC
DEL TERME MUNICIPAL DE CAMPANET. SÒL RÚSTIC



Grau de protecció

➔ 1

Altres / Observacions

➔

Es tracta d'un dels recintes arqueològics el qual creiem que s'ha d'estudiar conjuntament amb Talaiot del Clapers dels Doblers i les restes del naviforme documentat.

PROTECCIÓ DE L'ELEMENT

GRAU DE PROTECCIÓ	S'aplica el nivell de protecció 1		
USOS PERMESOS	Protecció i educació ambiental.		
ELEMENTS A PRESERVAR	El conjunt de la cova		
INTERVENCIÓNS PREFERENTS I ADMISSIBLES	IP:- IA: S'admeten obres de conservació, restauració i consolidació .		
PROTECCIÓ ESPECÍFICA	Bé d'Interès Cultural amb la categoria de monument	DECLARACIÓ	Decret 2563/1966

ZONA DE PROTECCIÓ

Es determinen com a zona de delimitació del jaciment i com a zona de protecció les que apareixen en la documentació gràfica adjunta.

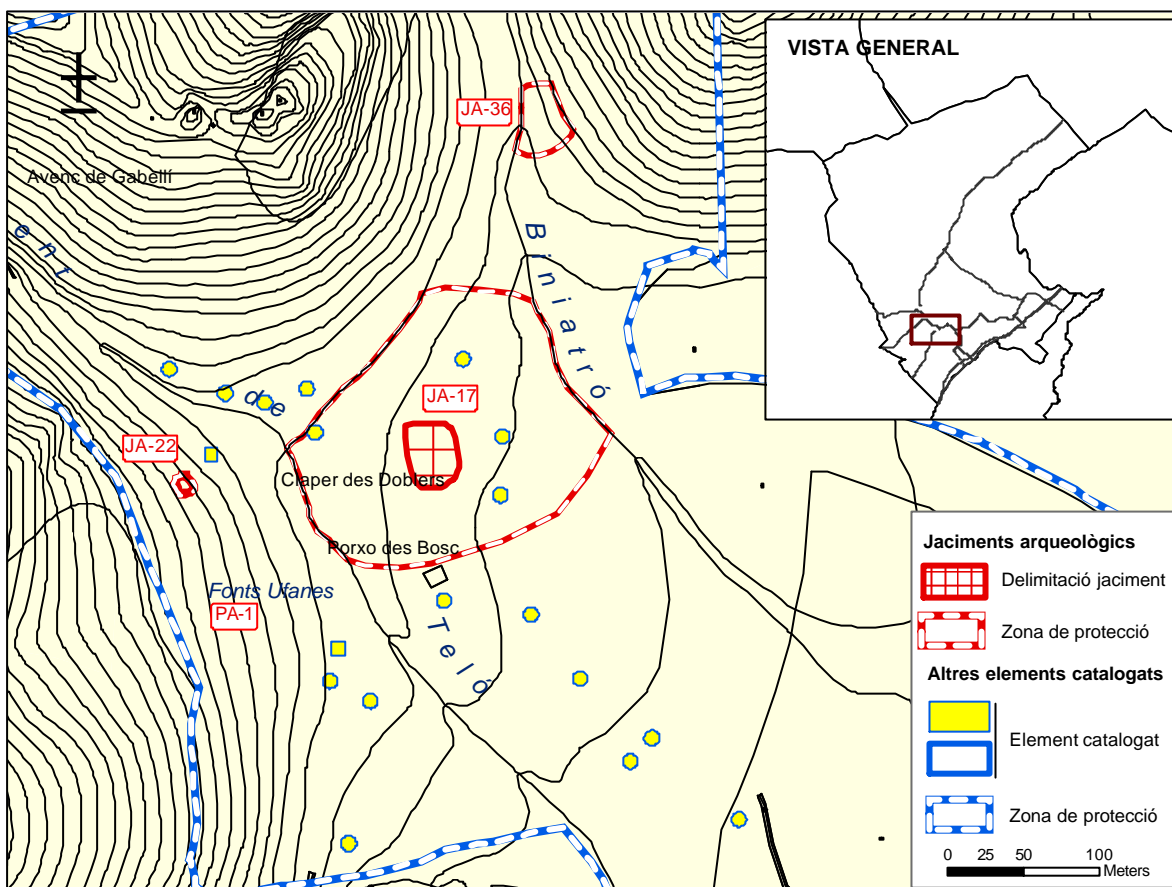
CATÀLEG D'ELEMENTS D'INTERÈS ARTÍSTIC I PATRIMONI ARQUITECTÒNIC
DEL TERME MUNICIPAL DE CAMPANET. SÒL RÚSTIC



LOCALITZACIÓ AL MTIB 1:5.000

CODI D'IDENTIFICACIÓ

JA-22





IDENTIFICACIÓ

DENOMINACIÓ	Cova de Can Bernat. IMPP: 0214	CODI	JA-23
TIPOLOGIA	Cova natural		
ÚS ACTUAL	Estable		
AUTORIA			
ESTIL O CORRENT			



Ajuntament de Campanet

Cód. – JA-23

CAN BERNAT

localització

Situació



Des de Campanet s'agafa el camí de Alboraiet, a la dreta hi ha una bifurcació per anar al camí de Vesins, al final del camí es troba la casa de Can Bernat (de nova construcció), el trajecte es pot realitzar en vehicle ordinari. La cova es troba dins d'una caseta.

Coordenades UTM



X:495726, Y:4402883

Altitud



114 m.

Entorn



Rural

Referència cadastral



POL. 6, PAR. 26,63B

Plànol



notes històriques

Pel que sembla en aquesta cova s'han realitzat excavacions, però no sabem on es pot localitzar el material extret de les excavacions, la qual cosa impossibilita datar la seva cronologia.

descripció

Descripció estructures

Es tracta d'una cova natural de forma gairebé circular amb una profunditat de 5,10 m i una amplària de 4,70 m, la seva altura arriba a els 2,50 m. El seu interior s'ha usat com estable per al bestiar. L'accés es troba modificat amb un dintell.

S'ha delimitat la projecció aproximada en superfície que ocupa la cova.

Classificació general



Zona Arqueològica

Accessibilitat



Des de Campanet s'agafa el camí de Alboraiet, a la dreta hi ha una bifurcació per al camí de Vesins, al final del camí es troba la casa de Ca Bernat (de nova construcció), el trajecte es pot realitzar en vehicle ordinari.

Funcionalitat



Funerària.

Tipologia



-

Cronologia



-

Datació



-



CATÀLEG D'ELEMENTS D'INTERÈS ARTÍSTIC I PATRIMONI ARQUITECTÒNIC DEL TERME MUNICIPAL DE CAMPANET. SÒL RÚSTIC

Criteris de datació	➔	Estructures
Materials constructius	➔	-
Tècniques constructives	➔	-

bibliografia

FÉRNANDEZ, M., 1978: *Secuencia cultural de la prehistoria de Mallorca*.
 FONT, B., 1978: *Mallorca protohistórica*.
 MANERA, E., 1983: "Circulación monetaria en Mallorca", *Symposium de Arqueología*.
 ROSSELLÓ VAQUER, R., LÓPEZ PONS, A., 1982: *Historia de Campanet. De la Prehistoria al siglo XVI*, Ajuntament de Campanet, p. 22.
 VENY C., 1976: *Las cuevas sepulcrales del Bronce Antiguo de Mallorca*, Biblioteca, Praehistorica Hispana, IX, Madrid.

propietat i conservació

Propietat	➔	Particular
Classificació del sol	➔	-
Estat de conservació	➔	Bo.
Causes deteriorament	➔	Noves construccions.
Defectes de conservació	➔	-
Protecció existent	➔	Declaració BIC BOE 2563/1966 Data 10/9/1966. Invent. 31/3/1967
Treballs realitzats	➔	Prospecció.
Perills eventuals	➔	-
Necessitat d'actuació	➔	Llarg termini
Protecció proposada	➔	S'ha establert una àrea de protecció de 2 metres al voltant de la projecció de la cova, i no s'ha augmentat la protecció a la façana de la cova, ja que es troba a l'interior d'una construcció moderna.
Grau de protecció	➔	1
Altres / Observacions	➔	-

PROTECCIÓ DE L'ELEMENT

GRAU DE PROTECCIÓ	S'aplica el nivell de protecció 1		
USOS PERMESOS	Els corresponents a la qualificació del sòl rústic en la qual es localitza.		
ELEMENTS A PRESERVAR	El conjunt de la cova		
INTERVENCIÓNS PREFERENTS I ADMISSIBLES	IP:- IA: S'admeten obres de conservació, restauració i consolidació .		
PROTECCIÓ ESPECÍFICA	Bé d'Interès Cultural amb la categoria de monument	DECLARACIÓ	2563/1966

ZONA DE PROTECCIÓ

Es determinen com a zona de delimitació del jaciment i com a zona de protecció les que apareixen en la documentació gràfica adjunta.

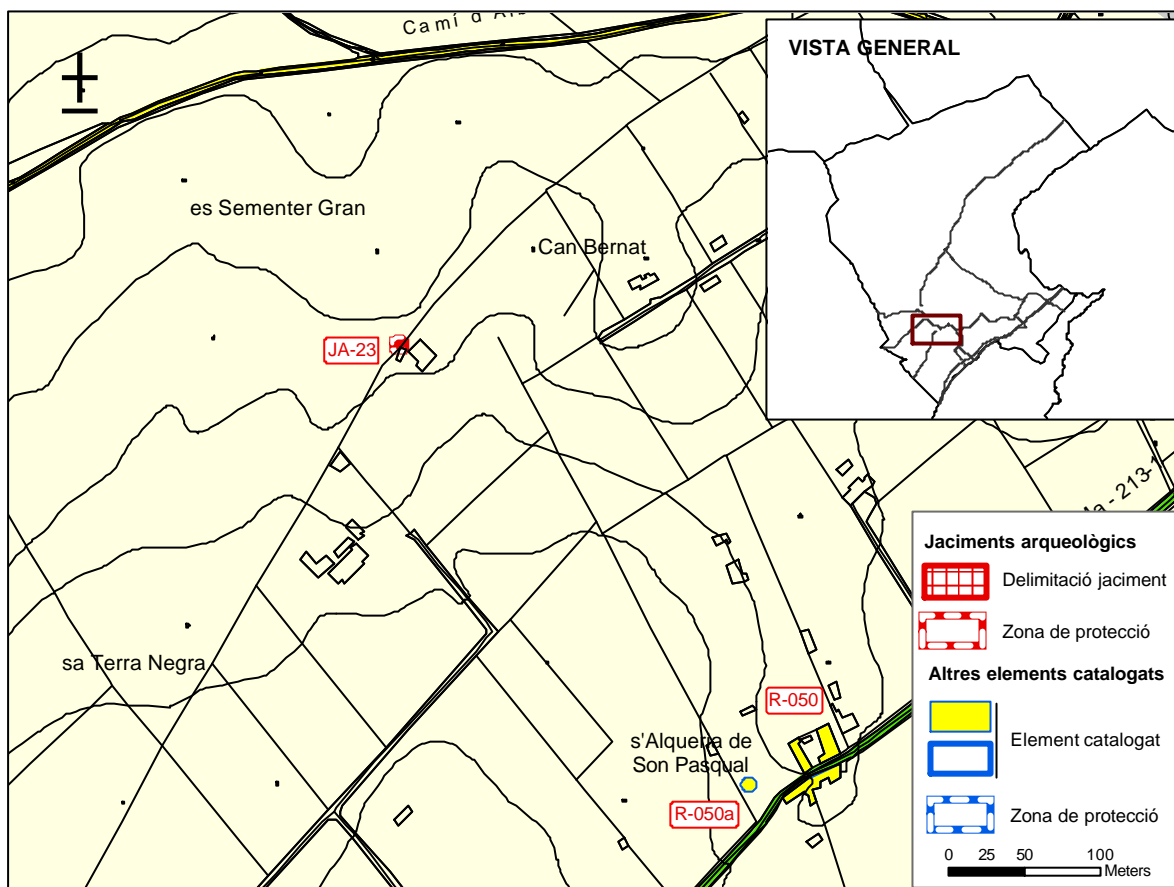
CATÀLEG D'ELEMENTS D'INTERÈS ARTÍSTIC I PATRIMONI ARQUITECTÒNIC
DEL TERME MUNICIPAL DE CAMPANET. SÒL RÚSTIC



LOCALITZACIÓ AL MTIB 1:5.000

CODI D'IDENTIFICACIÓ

JA-23





IDENTIFICACIÓ

DENOMINACIÓ	Maçana. IMPP: 0217	CODI	JA-24
TIPOLOGIA	Cova natural		
ÚS ACTUAL	Agrícola-ramader		
AUTORIA			
ESTIL O CORRENT			



Ajuntament de Campanet

Cód. – JA/24

COVA MASSANA

localització

Situació	➔ Des de Campanet s'agafa el camí vell de Campanet , després s'agafarà el camí fins a les cases de Massana tot estigui trajecte es pot fer amb vehicle ordinari. Des de les cases de Massana cal pujar al vessant aquest de la muntanya 1 km.
Coordenades UTM	➔ X: 498.531 i Y: 4408.501
Altitud	➔ 264 m.
Entorn	➔ Rural
Referència cadastral	➔ POL 10, PAR 165 d.
Plànol	➔

notes històriques

S'han realitzat excavacions antigues on s'ha recuperat restes de ceràmica, metall, fauna i vidre .

descripció

Descripció estructures

Cova natural retocada de grans dimensions. L'entrada està orientada mirant al sud i té un gran control visual de tot la vall. Les seves mesures son 12 m. d'ample, profunditat de la cova és d'entre 55-60 m. i la seva amplària és de 20 m. En l'entrada hi ha una cata d'excavació d'uns 5 x 5 m que ens mostra que ela cova ha patit una activitat clandestina. Així mateix la cova te un orifici natural que serveix de lucernari. En el centre de la cova hi ha una sitja i al fons un colomer. A mida que s'hi avança la cova es va reduint de dimensions tant en amplària com altura.

Just davant de l'entrada de la cova es pot apreciar l'acumulació de terra feta en l'excavació clandestina. La cova compta amb modernes construccions fetes per tenir-hi animals, hores d'ara es troba plena d'escombraries. S'ha delimitat la projecció aproximada en superfície de la planta de la cova.

Classificació general	➔ Zona Arqueològica
Accessibilitat	➔ A peu des de les cases de Massana.
Funcionalitat	➔ Funerària.
Tipologia	➔ -

CATÀLEG D'ELEMENTS D'INTERÈS ARTÍSTIC I PATRIMONI ARQUITECTÒNIC
DEL TERME MUNICIPAL DE CAMPANET. SÒL RÚSTIC



Cronologia	➔	Ferro
Datació	➔	-
Criteris de datació	➔	Ceràmic, metall, faunístic i vidre.
Materials constructius	➔	-
Tècniques constructives	➔	-

bibliografia

ROSSELLÓ VAQUER, R., LÓPEZ PONS, A., 1982: *Historia de Campanet. De la Prehistoria al siglo XVI*, Ajuntament de Campanet, p. 22.

propietat i conservació

Propietat	➔	Particular
Classificació del sol	➔	-
Estat de conservació	➔	Dolent.
Causes deteriorament	➔	Feines agrícoles ramaderes, noves construccions.
Defectes de conservació	➔	-
Protecció existent	➔	Declaració BIC BOE 2563/1966 Data 10/9/1966 .Invent. 31/3/1967
Treballs realitzats	➔	Prospecció.
Perills eventuais	➔	-
Necessitat d'actuació	➔	Curt termini, necessita una neteja i retirada d'escombraries. S'ha establert una àrea de protecció de 2 metres al voltant de la projecció de la cova, i s'ha augmentat l'àrea protegida a la zona de la façana fins a devers 15 m, seguint criteris de pendent i corbes de nivell. De fet la cova es troba a una zona amb forta pendent.
Protecció proposada	➔	
Grau de protecció	➔	1
Altres / Observacions	➔	-

PROTECCIÓ DE L'ELEMENT

GRAU DE PROTECCIÓ	S'aplica el nivell de protecció 1		
USOS PERMESOS	Agrícola-ramader		
ELEMENTS A PRESERVAR	El conjunt de la cova		
INTERVENCIÓNS PREFERENTS I ADMISSIBLES	IP:- IA: S'admeten obres de conservació, restauració i consolidació .		
PROTECCIÓ ESPECÍFICA	Bé d'Interès Cultural amb la categoria de monument	DECLARACIÓ	Decret 2563/1966

ZONA DE PROTECCIÓ

Es determinen com a zona de delimitació del jaciment i com a zona de protecció les que apareixen en la documentació gràfica adjunta.

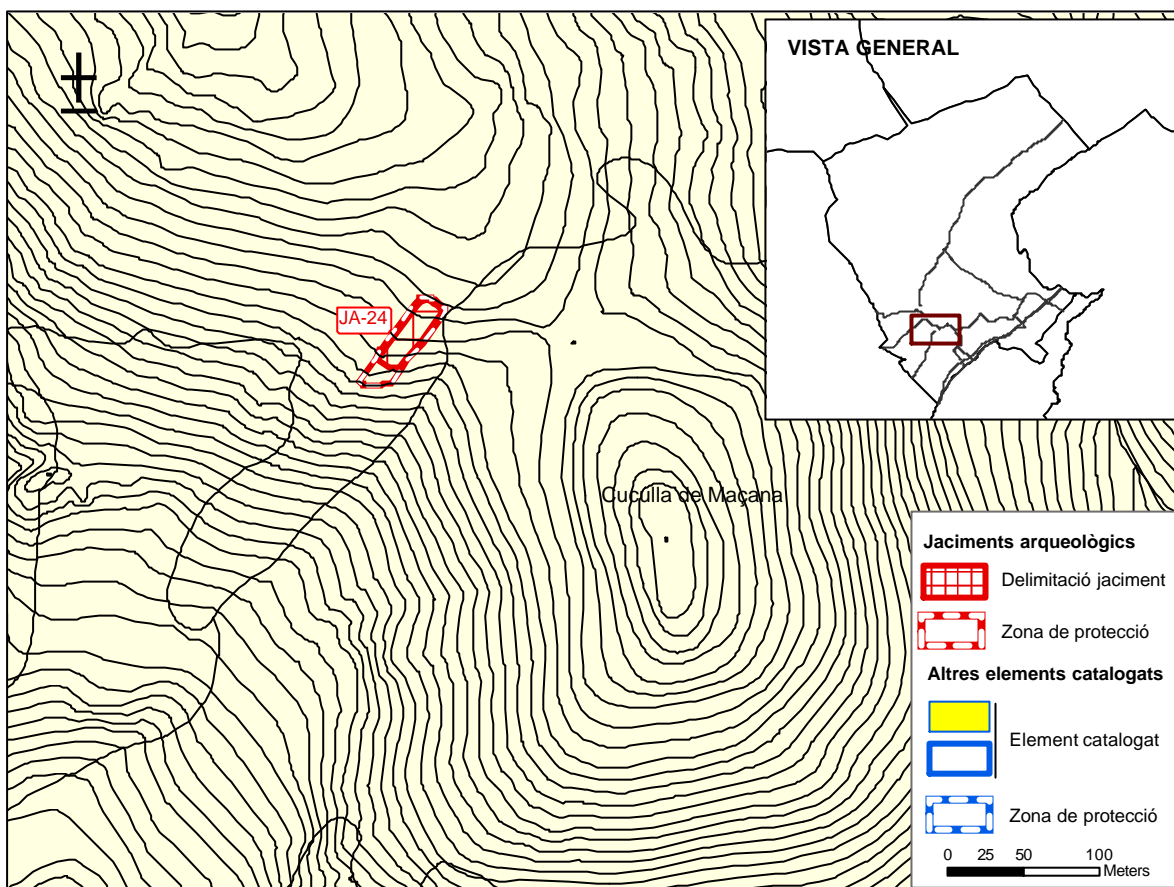
CATÀLEG D'ELEMENTS D'INTERÈS ARTÍSTIC I PATRIMONI ARQUITECTÒNIC
DEL TERME MUNICIPAL DE CAMPANET. SÒL RÚSTIC



LOCALITZACIÓ AL MTIB 1:5.000

CODI D'IDENTIFICACIÓ

JA-24





IDENTIFICACIÓ

DENOMINACIÓ	es Rafalet	CODI	JA-25
TIPOLOGIA	Plataforma esglaonada		
ÚS ACTUAL	Agrícola-ramader		
AUTORIA			
ESTIL O CORRENT			

Ajuntament de Campanet

Cód. – JA-25

ES RAFALET



localització

Situació



Des de Campanet hem d'agafar el camí Vell de Pollença i l'altura del límit entre Campanet i Pollença, girar a l'esquerra i agafar el camí que dona a Caselles Gran, tot seguit pujar el camí asfaltat per la muntanya fins arribar el primer xalet que es troba a la dreta del camí. Es pot accedir en vehicle ordinari.

X: 499528 i Y: 4408565

Coordenades UTM



Altitud



Aprox. 200 m.

Entorn



Rural

Referència cadastral



POL 10, PAR 145.

Plànol



-

notes històriques

-No consten

descripció

Descripció estructures :



CATÀLEG D'ELEMENTS D'INTERÈS ARTÍSTIC I PATRIMONI ARQUITECTÒNIC DEL TERME MUNICIPAL DE CAMPANET. SÒL RÚSTIC

-Es tracta de les restes d'una possible plataforma esgraonada que es troba adossada a la roca.
-Els paraments del murs es troben fet a base de pedres de tamany mitjà i el reble de les terrasses que conformen la plataforma s'ha fet a base de pedres petites.
-La altura màxima dels murs fa 1,50m. i es conservan fins a 3 filades de pedres.
-Degut al pendent i l'erosió, moltes de les pedres dels murs han caigut.
-Així mateix podem dir que des del cim es gaudeix d'un gran domini visual de les possessions de Caselles Gran i Caselles Petit.
S'ha delimitat tota l'àrea que ocupa l'estructura esgraonada, a damunt el pujolet, molt a prop d'una construcció moderna

Classificació general	➔ Zona Arqueològica
Accessibilitat	➔ Camí de ses Cases de Caselles Gran. En vehicle ordinari.
Funcionalitat	➔ Indeterminada.
Tipologia	➔ Talaiot/plataforma esgraonada
Cronologia	➔ Ferro.
Datació	➔ Estructures
Criteris de datació	➔ Ceràmica.
Materials constructius	➔ pedra -
Tècniques constructives	➔ -

bibliografia

propietat i conservació

Propietat	➔ Particular.
Classificació del sol	➔ - ANEI ??
Estat de conservació	➔ -Regular
Causes deteriorament	➔ - Erosió, esbaldragament, existència d'obres de nova planta.
Defectes de conservació	➔ Estructura, cobertes.
Protecció existent	➔ - Cap
Treballs realitzats	➔ -Prospeccions.
Perills eventuais	➔ Esbucament.
Necessitat d'actuació	➔ Mitjà termini, neteja, eliminació vegetació, consolidació. Senyalització Es proposa protegir el cim del turó, atès a les estructures trobades a l'àrea prospectada. L'àrea delimitada ve donada pel fort pendent existent a l'entorn i per un vial d'accés al xalet.
Protecció proposada	➔ L'àrea de protecció delimitada es basa en la presència d'un vial asfaltat i una construcció moderna al sud, el fort pendent existent al nord-est, i el límit de la parcel·la al nord-oest.
Grau de protecció	➔ 1
Altres / Observacions	➔ -

PROTECCIÓ DE L'ELEMENT

GRAU DE PROTECCIÓ	S'aplica el nivell de protecció 1		
USOS PERMESOS	Agrícola-ramader.		
ELEMENTS A PRESERVAR	El conjunt del jaciment		
INTERVENCIÓ PREFERENTS I ADMISSIBLES	IP:- IA: S'admeten obres de conservació, restauració i consolidació .		
PROTECCIÓ ESPECÍFICA		DECLARACIÓ	

ZONA DE PROTECCIÓ

Es determinen com a zona de delimitació del jaciment i com a zona de protecció les que apareixen en la documentació gràfica adjunta.

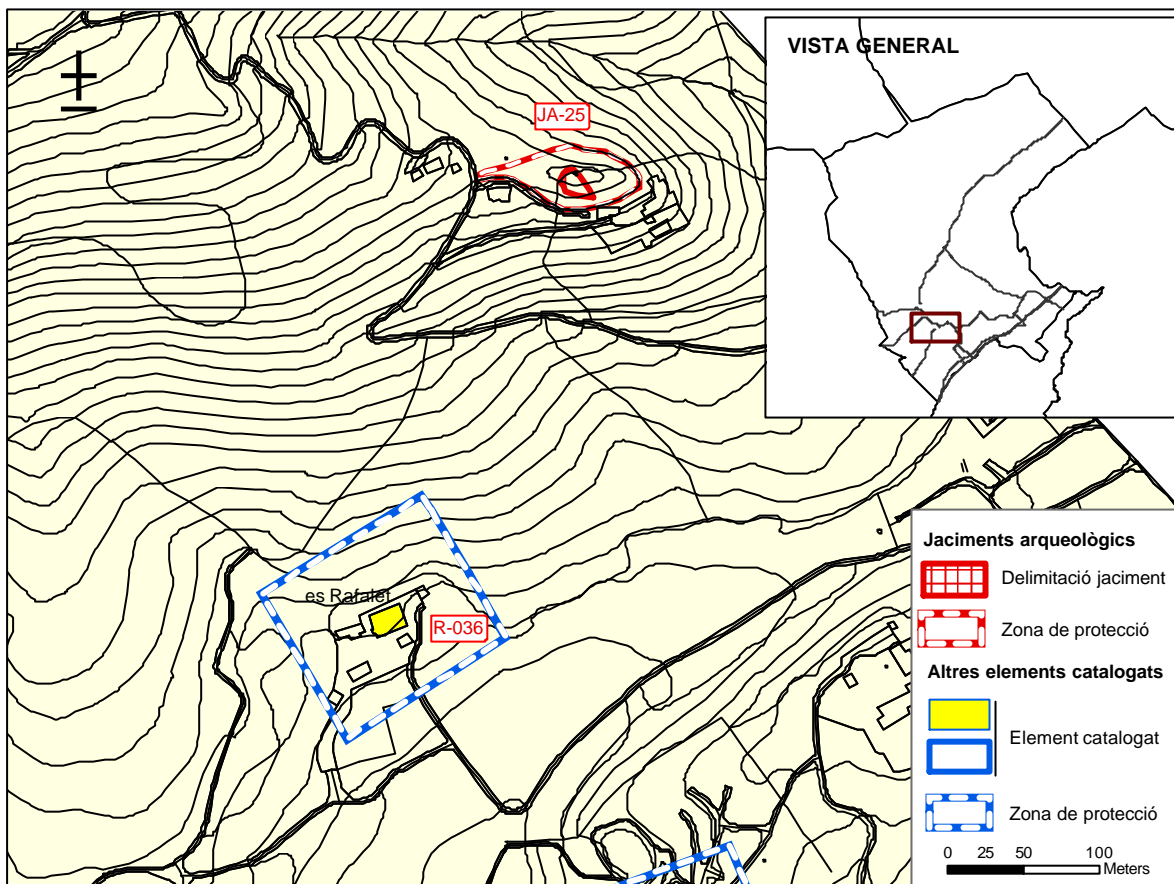
CATÀLEG D'ELEMENTS D'INTERÈS ARTÍSTIC I PATRIMONI ARQUITECTÒNIC
DEL TERME MUNICIPAL DE CAMPANET. SÒL RÚSTIC



LOCALITZACIÓ AL MTIB 1:5.000

CODI D'IDENTIFICACIÓ

JA-25





IDENTIFICACIÓ

DENOMINACIÓ	Ullaró	CODI	JA-26
TIPOLOGIA	Indeterminada		
ÚS ACTUAL	Agrícola-ramader		
AUTORIA			
ESTIL O CORRENT			



Ajuntament de Campanet

Cód. – JA-26

ULLARÓ

localització

Situació	➔ Carretera que va de Campanet a Ullaró. Es pot accedir en vehicle ordinari.
Coordenades UTM	➔ X: 498858 i Y: 4403079
Altitud	➔ Aprox. 50 m.
Entorn	➔ Rural
Referència cadastral	➔ POL 7, PAR 13
Plànol	➔ -

notes històriques

-No consten

descripció

Descripció estructures :

Una vez prospectat l'entorn, no hem localitzat cap tipus de parament talaiòtic, ni tampoc fragments ceràmics,

Tan sols hem observat restes d'una paret seca reformada recentment on apareixen restes de formigó i ciment modern.

S'ha delimitat una petita àrea d'ubicació de la possible estructura que Javier Aramburu documentà al seu inventari. No podem assegurar que es tracti d'una estructura arqueològica.

Classificació general	➔ -
Accessibilitat	➔ Camí d'Ullaró En vehicle ordinari.
Funcionalitat	➔ Indeterminada.
Tipologia	➔ -
Cronologia	➔ -
Datació	➔ -
Criteris de datació	➔ -
Materials constructius	➔ -
Tècniques constructives	➔ -

bibliografia

CATÀLEG D'ELEMENTS D'INTERÈS ARTÍSTIC I PATRIMONI ARQUITECTÒNIC
DEL TERME MUNICIPAL DE CAMPANET. SÒL RÚSTIC



propietat i conservació	
Propietat	➔ Particular.
Classificació del sol	➔ -Rural
Estat de conservació	➔ -
Causes deteriorament	➔ -
Defectes de conservació	➔ -
Protecció existent	➔ -
Treballs realitzats	➔ -Cap
Perills eventuais	➔ -
Necessitat d'actuació	➔ -
Protecció proposada	➔ Cap
Grau de protecció	➔ 1
Altres / Observacions	➔ -

PROTECCIÓ DE L'ELEMENT

GRAU DE PROTECCIÓ	S'aplica el nivell de protecció 1		
USOS PERMESOS	Els corresponents a la qualificació del sòl rústic en la qual es localitza.		
ELEMENTS A PRESERVAR	-		
INTERVENCIÓNS PREFERENTS I ADMISSIBLES	IP:- IA: S'admeten obres de conservació, restauració i consolidació .		
PROTECCIÓ ESPECÍFICA		DECLARACIÓ	

ZONA DE PROTECCIÓ

Es determinen com a zona de delimitació del jaciment i com a zona de protecció les que apareixen en la documentació gràfica adjunta.

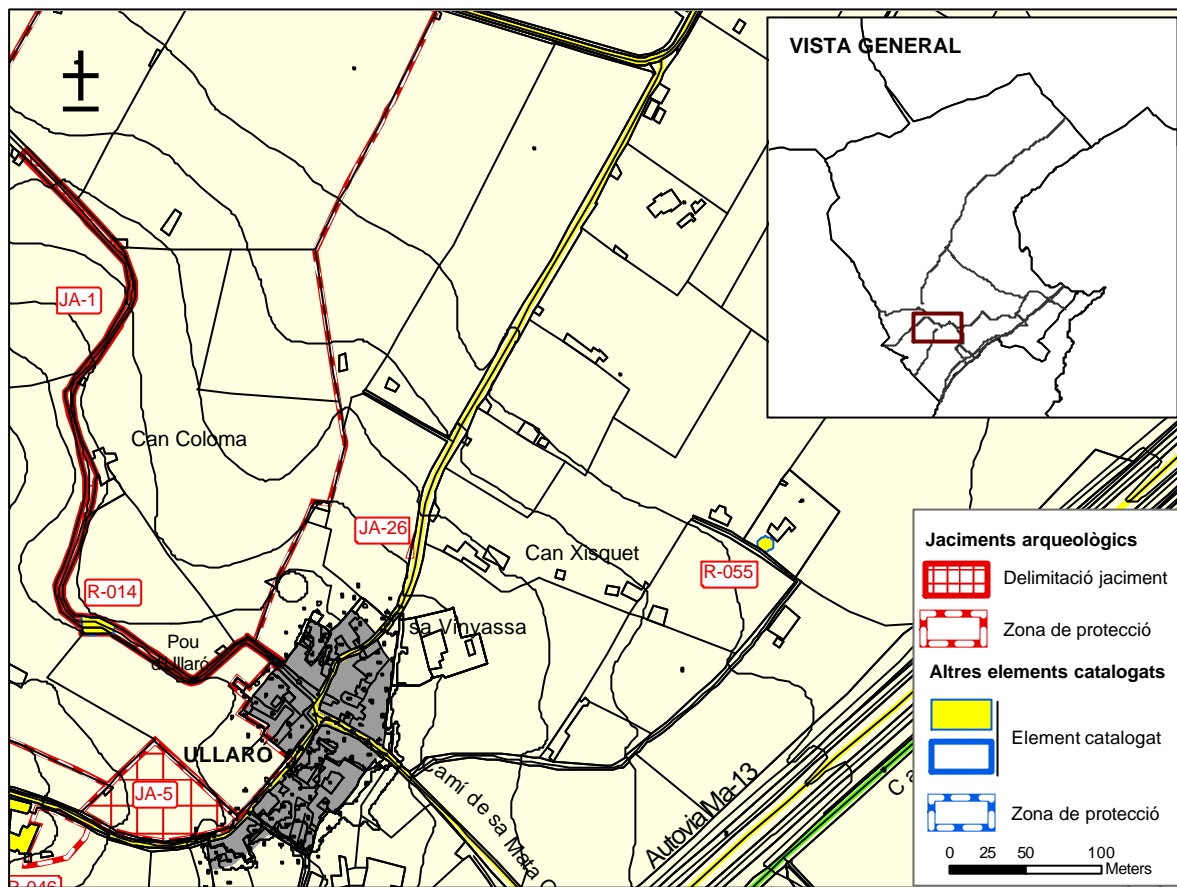
CATÀLEG D'ELEMENTS D'INTERÈS ARTÍSTIC I PATRIMONI ARQUITECTÒNIC
DEL TERME MUNICIPAL DE CAMPANET. SÒL RÚSTIC



LOCALITZACIÓ AL MTIB 1:5.000

CODI D'IDENTIFICACIÓ

JA-26





IDENTIFICACIÓ

DENOMINACIÓ	Santiani Vell	CODI	JA-29
TIPOLOGIA	Taca ceràmica		
ÚS ACTUAL	Agrícola-ramader		
AUTORIA			
ESTIL O CORRENT			



Ajuntament de Campanet

Cód. – JA-29

SANTIANI VELL

localització

Situació



Des de Campanet s'ha d'anar pel camí de Alboraiet i després girar a la dreta per cercar el camí de Santiani Nord, tot aquest trajecte es pot fer amb vehicle ordinari. Un vegada en la possessió s'ha de fer el camí a peu fins des de les cases a 200 m al nord , on es troba la concentració ceràmica.

Coordenades UTM



Altitud



Entorn



Rural

Referència cadastral



Polígon , parcel·la 148 .

Plànol



notes històriques

-No consten

descripció

Descripció estructures

S'han pogut observar fragments de ceràmica talaiòtica, romana i islàmica, a la part central de la parcel·la . No s'observa cap estructura. Aquesta zona es troba situada en una terrassa amb un ampli control visual de la Badia de Alcúdia .

Classificació general



Zona Arqueològica

Accessibilitat



Camí de Santiani Nord. En vehicle ordinari.

Funcionalitat



Indeterminada.

Tipologia



Talaiòtic, romà i islàmic.

Cronologia



Datació



Criteris de datació



Ceràmica.

Materials constructius



-

CATÀLEG D'ELEMENTS D'INTERÈS ARTÍSTIC I PATRIMONI ARQUITECTÒNIC
DEL TERME MUNICIPAL DE CAMPANET. SÒL RÚSTIC



Tècniques constructives ➔ -

bibliografia

propietat i conservació

Propietat	➔ Particular
Classificació del sol	➔ -
Estat de conservació	➔ -
Causes deteriorament	➔ - Feines agrícoles.
Defectes de conservació	➔ -
Protecció existent	➔ -
Treballs realitzats	➔ -
Perills eventuais	➔ Esbucament.
Necessitat d'actuació	➔ Llarg termini S'ha delimitat l' àrea principal on apareix ceràmica.
Protecció proposada	➔ L'àrea de protecció seguirà els criteris de delimitació de l'àrea de protecció dels jaciments arqueològics utilitzats en el Consell de Mallorca. Control arqueològic si es realitzen moviments de terra.
Grau de protecció	➔ 1
Altres / Observacions	➔

PROTECCIÓ DE L'ELEMENT

GRAU DE PROTECCIÓ	S'aplica el nivell de protecció 1		
USOS PERMESOS	Els corresponents a la qualificació del sòl rústic en la qual es localitza.		
ELEMENTS A PRESERVAR	-		
INTERVENCIÓ PREFERENTS I ADMISSIBLES	IP:- IA: Condicionades a la no afectació del jaciment.		
PROTECCIÓ ESPECÍFICA		DECLARACIÓ	

ZONA DE PROTECCIÓ

Es determinen com a zona de delimitació del jaciment i com a zona de protecció les que apareixen en la documentació gràfica adjunta. Qualsevol actuació a realitzar dintre d'aquestes zones haurà de comptar amb un estudi específic elaborat per tècnic competent que asseguri la no afectació del jaciment així com la preservació de les principals visuals sobre el mateix.

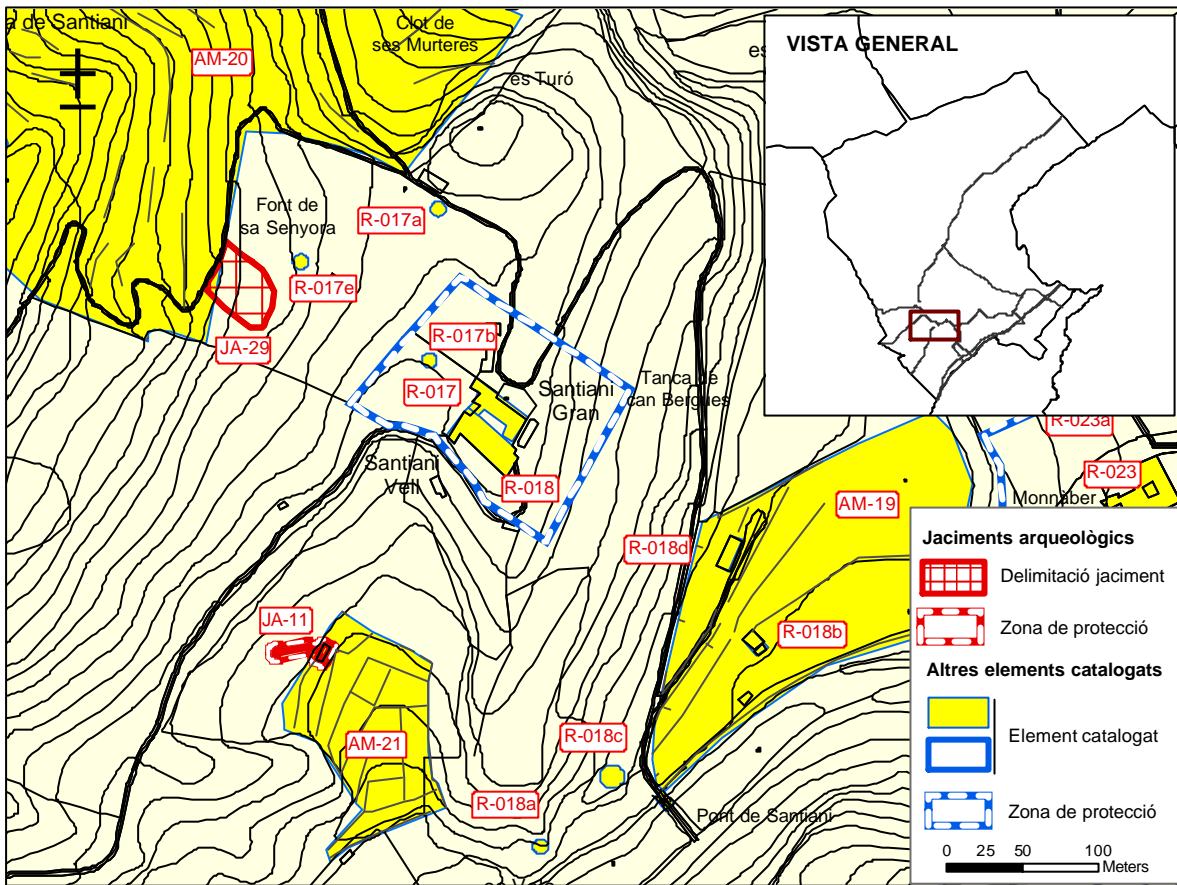
CATÀLEG D'ELEMENTS D'INTERÈS ARTÍSTIC I PATRIMONI ARQUITECTÒNIC
DEL TERME MUNICIPAL DE CAMPANET. SÒL RÚSTIC



LOCALITZACIÓ AL MTIB 1:5.000

CODI D'IDENTIFICACIÓ

JA-29





IDENTIFICACIÓ

DENOMINACIÓ	Puig de sa Teula	CODI	JA-30
TIPOLOGIA	Naviforme		
ÚS ACTUAL	Agrícola-ramader		
AUTORIA			
ESTIL O CORRENT			



Ajuntament de Campanet

Cód. – JA-30

PUIG DE SA TEULA

localització

Situació	➔ Des de Campanet hem d'agafar el camí de Ses Cases de Son Grau, i des d'allà agafar un camí que dona al Puig de Sa Teula. Es pot accedir en vehicle ordinari fins a les cases i després anar a peu.
Coordenades UTM	➔ X: 495495 i Y: 4404038
Altitud	➔ Aprox. 120m.
Entorn	➔ Rural
Referència cadastral	➔ POL 10 , PAR 151 A
Plànol	➔ -

notes històriques

-No consten

descripció

Descripció estructures :

-Es tracta de les restes en molt mal estat de conservació d'uns possibles naviformes.
- Els murs dels naviformes s'adonen en la seva cara sud, a una tanca de pedra de fractura moderna.
-Les mesures del naviforme que identificam fan 15,30 m x 9 m. També s'observen alguns restes de paraments,(en molt mal estat de conservació), construïts aprofitant el desnivell del terreny, l'altura màxima del quals no superen els 0,60m.
No apareixen fragments ceràmics.
S'ha delimitat tota l'àrea ocupada per una possible estructura de forma naviforme a la cuculla del Puig de Sa Teula.

Classificació general	➔ Zona Arqueològica
Accessibilitat	➔ Camí de ses Cases de Son Grau . En vehicle ordinari.
Funcionalitat	➔ Hàbitat.
Tipologia	➔ Naviformes.
Cronologia	➔ Bronze mitjà
Datació	➔ Estructures
Criteris de datació	➔ Estructures i ceràmica.
Materials constructius	➔ -

CATÀLEG D'ELEMENTS D'INTERÈS ARTÍSTIC I PATRIMONI ARQUITECTÒNIC
DEL TERME MUNICIPAL DE CAMPANET. SÒL RÚSTIC



Tècniques constructives ➔ Megalitisme

bibliografia

propietat i conservació

Propietat	➔ Particular.
Classificació del sol	➔ Rural
Estat de conservació	➔ Dolent
Causes deteriorament	➔ Erosió, esbaldragament.
Defectes de conservació	➔
Protecció existent	➔ -Cap
Treballs realitzats	➔ -Cap
Perills eventuais	➔ Esbucament.
Necessitat d'actuació	➔ Mitjà termini, neteja, eliminació vegetació, consolidació. Es proposa protegir el cim del turó, atès a les estructures trobades a l'àrea prospectada. L'àrea delimitada ve donada pel fort pendent existent a la cara sud i també per un camí d'accés.
Protecció proposada	➔ L'àrea de protecció delimitada es basa en la presència d'una tanca de pedra en sec i límit de la parcel·la als costats norddest i nordoest de l'estructura; a més, al sud la delimitació s'ha fet a partir de les corbes de nivell, i en total s'ha protegit una àrea d'uns 2.000 m2.
Grau de protecció	➔ 1
Altres / Observacions	➔ -

PROTECCIÓ DE L'ELEMENT

GRAU DE PROTECCIÓ	S'aplica el nivell de protecció 1		
USOS PERMESOS	Agrícola-ramader		
ELEMENTS A PRESERVAR	El conjunt del jaciment		
INTERVENCIÓ PREFERENTS I ADMISSIBLES	IP:- IA: S'admeten obres de conservació, restauració i consolidació .		
PROTECCIÓ ESPECÍFICA		DECLARACIÓ	

ZONA DE PROTECCIÓ

Es determinen com a zona de delimitació del jaciment i com a zona de protecció les que apareixen en la documentació gràfica adjunta.

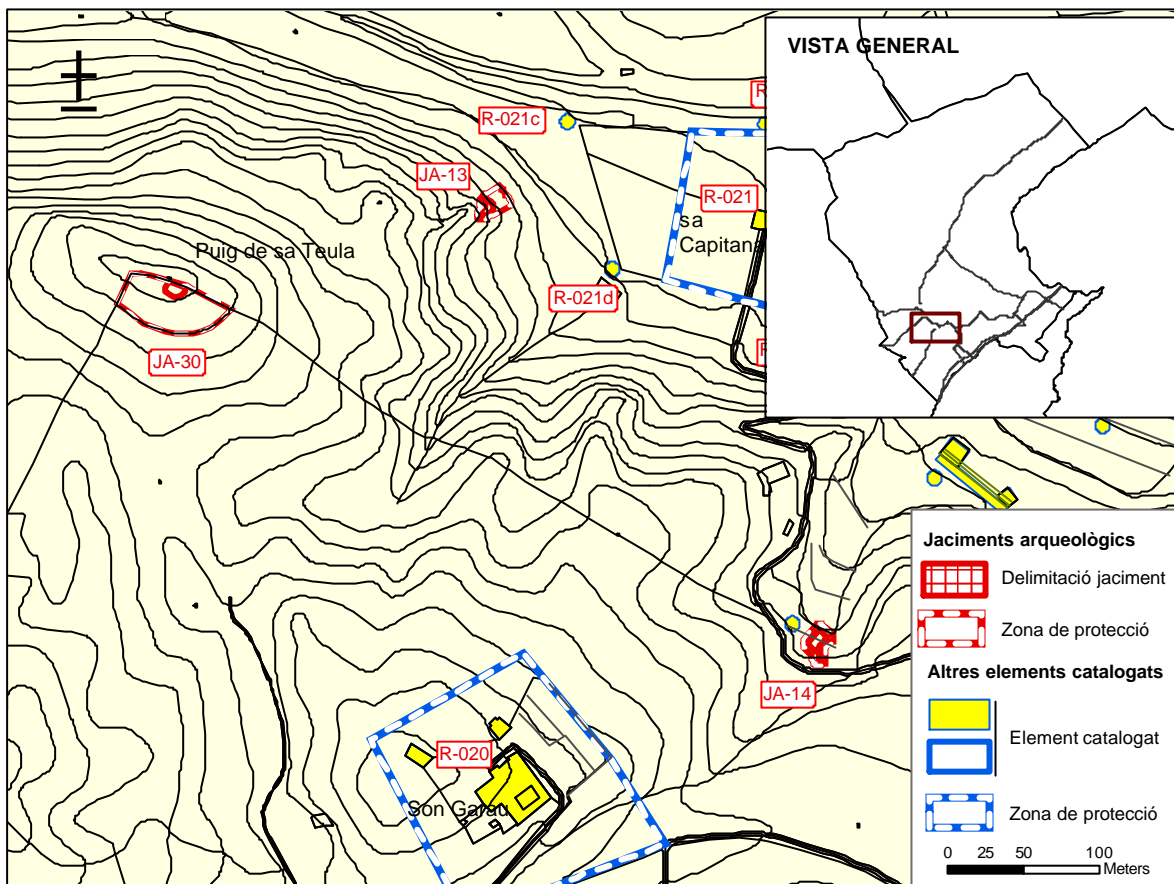
CATÀLEG D'ELEMENTS D'INTERÈS ARTÍSTIC I PATRIMONI ARQUITECTÒNIC
DEL TERME MUNICIPAL DE CAMPANET. SÒL RÚSTIC



LOCALITZACIÓ AL MTIB 1:5.000

CODI D'IDENTIFICACIÓ

JA-30





IDENTIFICACIÓ

DENOMINACIÓ	Son Renego	CODI	JA-32
TIPOLOGIA	Taca ceràmica		
ÚS ACTUAL	Agrícola-ramader		
AUTORIA			
ESTIL O CORRENT			



Ajuntament de Campanet

Cód. – JA -32

SON RENEGO

localització

Situació	➔ Carretera Vella de Pollença a Campanet, abans d'arribar al camí que duu a Massana. Es un petit turó. Vehicle ordinari fins a la carretera.
Coordenades UTM	➔ X: 498739 i Y: 4407389
Altitud	➔ Aprox. 120m.
Entorn	➔ Rural
Referència cadastral	➔ Pol 10, par 21 a i 174.
Plànol	➔ -

notes històriques

-No consten

descripció

Descripció estructures :

Prospectada la zona, hem trobat gran quantitat de fragments de ceràmica romana (vora d'àmfora Itàlica), però sobretot talaiòtica, i islàmica.

La vegetació cobreix abundantment el jaciment per la qual cosa no s'ha pogut veure si hi ha estructures, encara que pensam que molt probablement pugin trobar-se sota la vegetació.

L'area delimitada a d'alt d'un turonet, coincideix amb el lloc on han aparegut gran quantitat de fragments ceràmics, sobretot talaiòtics, romans i islàmics.

Classificació general	➔ Zona arqueològica
Accessibilitat	➔ Camí de Son Renego . A peu.
Funcionalitat	➔ Indeterminada.
Tipologia	➔ -Indeterminada
Cronologia	➔ -Talaiòtica, romà, islàmic
Datació	➔ -Talaiòtic, romà, islàmic
Criteris de datació	➔ -ceràmica
Materials constructius	➔ -
Tècniques constructives	➔ -

CATÀLEG D'ELEMENTS D'INTERÈS ARTÍSTIC I PATRIMONI ARQUITECTÒNIC
DEL TERME MUNICIPAL DE CAMPANET. SÒL RÚSTIC



bibliografia

--

propietat i conservació

Propietat	➔ Particular.
Classificació del sol	➔ - Rural
Estat de conservació	➔ -
Causes deteriorament	➔ Vegetació,
Defectes de conservació	➔ -
Protecció existent	➔ -
Treballs realitzats	➔ Prospecció.
Perills eventuais	➔ Treballs agrícoles, forestals.
Necessitat d'actuació	➔ A llarg termini
Protecció proposada	➔ El criteri de delimitació es basa en l'àrea on apareix la taca ceràmica. L'àrea delimitada a d'alt d'un turonet, coincideix amb el lloc on han aparegut gran quantitat de fragments ceràmics, sobretot talaiòtics, romans i islàmics.
Grau de protecció	➔ 1
Altres / Observacions	➔ -

PROTECCIÓ DE L'ELEMENT

GRAU DE PROTECCIÓ	S'aplica el nivell de protecció 1		
USOS PERMESOS	Agrícola-ramader		
ELEMENTS A PRESERVAR	-		
INTERVENCIÓ PREFERENTS I ADMISSIBLES	IP:- IA:. Condicionades a la no afectació del jaciment		
PROTECCIÓ ESPECÍFICA		DECLARACIÓ	

ZONA DE PROTECCIÓ

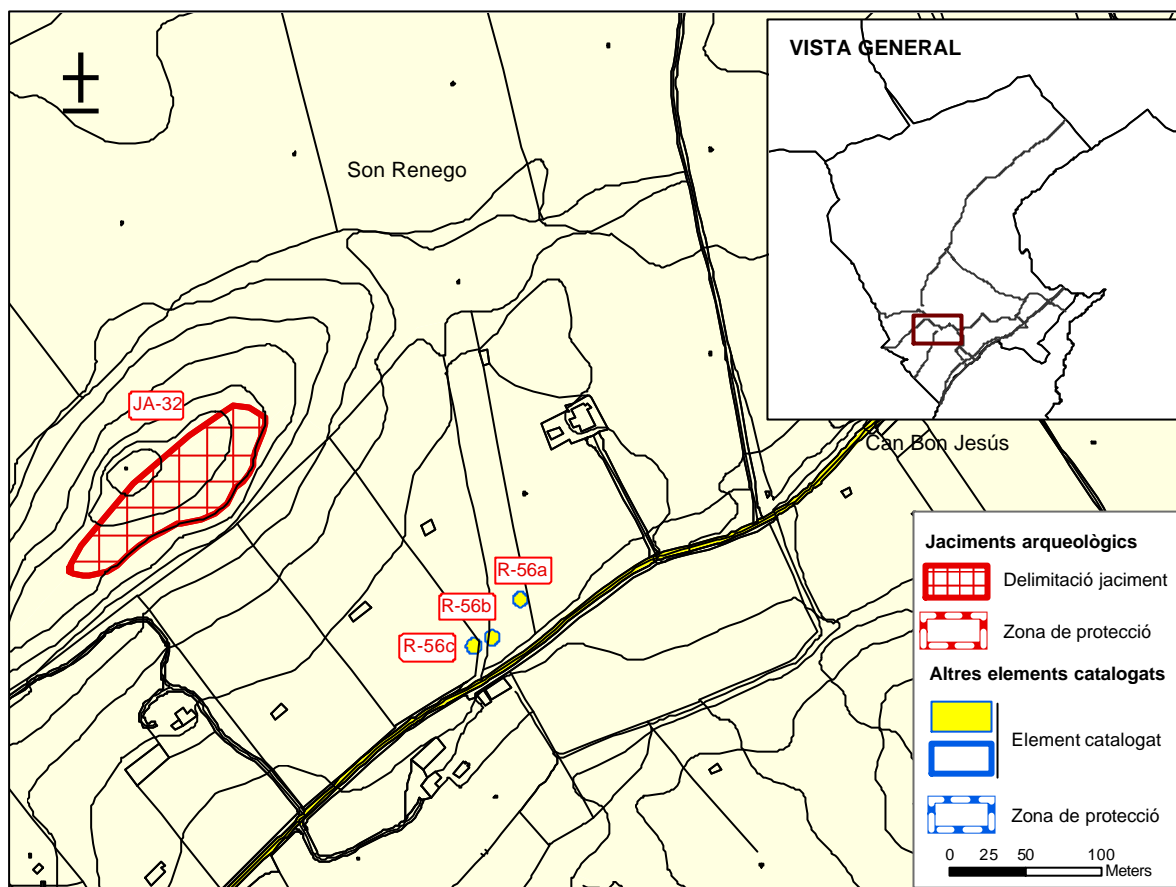
Es determinen com a zona de delimitació del jaciment i com a zona de protecció les que apareixen en la documentació gràfica adjunta.



LOCALITZACIÓ AL MTIB 1:5.000

CODI D'IDENTIFICACIÓ

JA-32





IDENTIFICACIÓ

DENOMINACIÓ	ses Fonts Ufanes	CODI	JA-36
TIPOLOGIA	Naviforme		
ÚS ACTUAL	Protecció i educació ambiental		
AUTORIA			
ESTIL O CORRENT			



Ajuntament de Campanet

Cód. – JA-36

SES FONTS UFANES

localització

Situació	➔	Camí Vell de Campanet a Pollença, molt aprop de l'oratori de San Miquel. Es pot accedir en vehicle ordinari fins a l'oratori.
Coordenades UTM	➔	X: 496890 i Y: 4406332
Altitud	➔	Aprox. 75 m.
Entorn	➔	Rural
Referència cadastral	➔	POL 10, PAR 52 f.
Plànol	➔	-

notes històriques

-No consten

descripció

Descripció estructures :

En l'actualitat observam les restes d'un forn de calç, que molt probablement es va construir aprofitant les restes d'un naviforme. Aleshores pel que sembla l'absis del naviforme fou emprat com contenidor per bastir-hi un forn de calç.

El naviforme sols conserva en planta algunes filades de pedres, les mesures del quan fan 11 m x 6,20 i 1,20 m, d'alçada. No se troben restes ceràmics en superfície. S'ha delimitat tota l'àrea ocupada per la possible estructura naviforme.

Classificació general	➔	-Zona arqueològica
Accessibilitat	➔	Camí Vell de Campanet . Ses Fonts Ufanes. En vehicle ordinari.
Funcionalitat	➔	Hàbitat.
Tipologia	➔	-Naviforme
Cronologia	➔	-Bronze Mitjà
Datació	➔	-Pretalaiòtic
Criteris de datació	➔	-Estructures
Materials constructius	➔	-Pedra

CATÀLEG D'ELEMENTS D'INTERÈS ARTÍSTIC I PATRIMONI ARQUITECTÒNIC
DEL TERME MUNICIPAL DE CAMPANET. SÒL RÚSTIC



Tècniques constructives ➔ -Megalitisme

bibliografia

propietat i conservació

Propietat	➔	Govern de les Illes Balears
Classificació del sol	➔	- ANEI
Estat de conservació	➔	- dolent
Causes deteriorament	➔	- Obres
Defectes de conservació	➔	- Estructures
Protecció existent	➔	- Cap
Treballs realitzats	➔	- Cap
Perills eventuais	➔	
Necessitat d'actuació	➔	- A llarg termini
Protecció proposada	➔	L'àrea protegida està delimitada pel torrent de Biniatró a l'est i a l'oest per l'inici de la muntanya. L'àrea de protecció delimitada es basa en l'existència del torrent de Biniatró a costat oest de l'estructura, i de l'inici de la pendent del Puig d'Avall als seus costats nord i est.
Grau de protecció	➔	1
Altres / Observacions	➔	-

PROTECCIÓ DE L'ELEMENT

GRAU DE PROTECCIÓ	S'aplica el nivell de protecció 1		
USOS PERMESOS	Protecció i educació ambiental.		
ELEMENTS A PRESERVAR	El conjunt del monument		
INTERVENCIÓNS PREFERENTS I ADMISSIBLES	IP:- IA: S'admeten obres de conservació, restauració i consolidació .		
PROTECCIÓ ESPECÍFICA		DECLARACIÓ	

ZONA DE PROTECCIÓ

Es determinen com a zona de delimitació del jaciment i com a zona de protecció les que apareixen en la documentació gràfica adjunta.

CATÀLEG D'ELEMENTS D'INTERÈS ARTÍSTIC I PATRIMONI ARQUITECTÒNIC
DEL TERME MUNICIPAL DE CAMPANET. SÒL RÚSTIC



LOCALITZACIÓ AL MTIB 1:5.000

CODI D'IDENTIFICACIÓ

JA-36

